

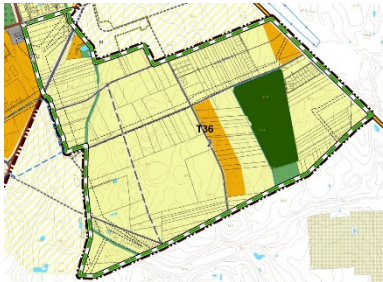
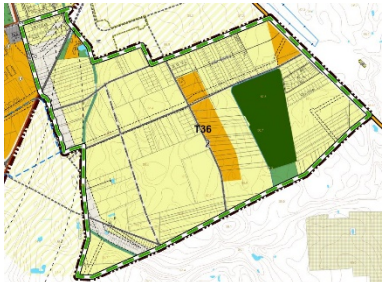
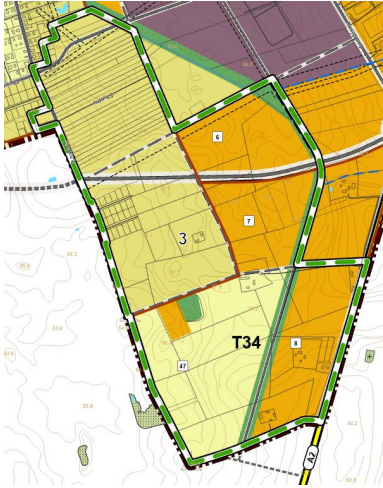
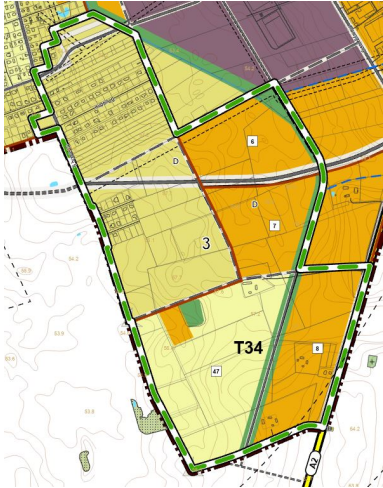
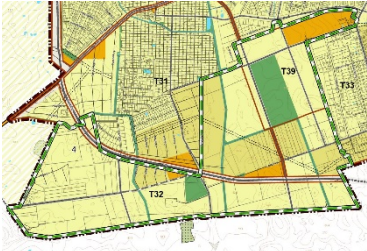
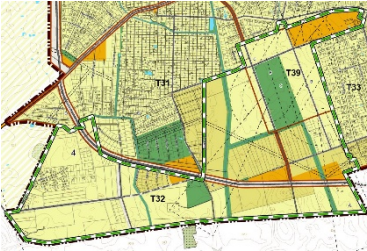




**BENDROJO PLANO SPRENDINIŲ TOBULINIMUI (KOREGAVIMUI) SIŪLOMŲ KONKREČIŲ POZICIJŲ LENTELĖ**



<b>Korektūros Nr.</b>	<b>Adresas, vieta</b> (esami BP sprendiniai) <b>ir Esamas sprendinys</b> (Funkcinės zonos pavadinimas, grafinės dalies schema)	<b>Siūlomi BP sprendiniai</b> (Funkcinės zonos pavadinimas, grafinės dalies schema)	<b>Siūlymo aprašymas</b>	<b>Koregavimo iniciatorius</b>	<b>Įgyvendinimas</b>
1	<p>Dalis T17 nagrinėjamos teritorijos. Šiaurinėje miesto dalyje.</p> <p>Dominuojančios funkcinės zonos:</p> <ul style="list-style-type: none"> <li>• Mažo užstatymo intensyvumo gyvenamosios;</li> <li>• Specializuotų kompleksų;</li> <li>• Inžinerinės infrastruktūros koridorių;</li> <li>• Bendro naudojimo erdvių, želdynų.</li> </ul> 	<p>Dominuojančios funkcinės zonos:</p> <ul style="list-style-type: none"> <li>• Mažo užstatymo intensyvumo gyvenamosios;</li> <li>• Specializuotų kompleksų;</li> <li>• Inžinerinės infrastruktūros koridorių;</li> <li>• Bendro naudojimo erdvių, želdynų.</li> </ul> 	<p>Koreguojamoje teritorijoje, pagal galiojančius specialiuosius planus, patikslintos ir pakoreguotos funkcinės zonų ribos.</p>	<p>Panevėžio miesto savivaldybės administracija</p> <p>Teritorijų planavimo ir architektūros skyrius</p>	<p>Koreguojama.</p> <p>Koreguota pagal pasiūlymą į Panevėžio miesto teritorijos bendrojo plano korektūros sprendinius įtraukti <i>Panevėžio miesto gyvenamųjų teritorijų specialiojo plano</i> sprendinius bei <i>Panevėžio miesto (šiaurinės dalies) susisiekimo komunikacijų specialiojo plano</i> sprendinius.</p>



<b>Korektūros Nr.</b>	<b>Adresas, vieta</b> (esami BP sprendiniai) <b>ir Esamas sprendinys</b> (Funkcinės zonos pavadinimas, grafinės dalies schema)	<b>Siūlomi BP sprendiniai</b> (Funkcinės zonos pavadinimas, grafinės dalies schema)	<b>Siūlymo aprašymas</b>	<b>Koregavimo iniciatorius</b>	<b>Įgyvendinimas</b>
2	<p><b>T36</b> nagrinėjama teritorija. Pietrytinėje miesto dalyje.</p> <p>Dominuojančios funkcinės zonos:</p> <ul style="list-style-type: none"> <li>• Mažo užstatymo intensyvumo gyvenamosios;</li> <li>• Specializuotų kompleksų;</li> <li>• Rekreacinių miškų;</li> <li>• Bendro naudojimo erdvių, želdynų;</li> <li>• Inžinerinės infrastruktūros koridorių.</li> </ul> 	<p>Dominuojančios funkcinės zonos:</p> <ul style="list-style-type: none"> <li>• Mažo užstatymo intensyvumo gyvenamosios;</li> <li>• Specializuotų kompleksų;</li> <li>• Rekreacinių miškų;</li> <li>• Bendro naudojimo erdvių, želdynų;</li> <li>• Inžinerinės infrastruktūros koridorių.</li> </ul> 	Koreguojamoje teritorijoje, pagal galiojančius specialiuosius planus, patikslintos ir pakoreguotos funkcinų zonų ribos.	<p>Panevėžio miesto savivaldybės administracija</p> <p>Teritorijų planavimo ir architektūros skyrius</p>	<p>Koreguojama.</p> <p>Koreguota pagal pasiūlymą į Panevėžio miesto teritorijos bendrojo plano korektūros sprendinius įtraukti <i>Panevėžio miesto gyvenamųjų teritorijų specialiojo plano</i> sprendinius bei <i>Panevėžio miesto (pietinės dalies) susisiekimo komunikacijų specialiojo plano</i> sprendinius.</p>

<b>Korektūros Nr.</b>	<b>Adresas, vieta</b> (esami BP sprendiniai) <b>ir Esamas sprendinys</b> (Funkcinės zonos pavadinimas, grafinės dalies schema)	<b>Siūlomi BP sprendiniai</b> (Funkcinės zonos pavadinimas, grafinės dalies schema)	<b>Siūlymo aprašymas</b>	<b>Koregavimo iniciatorius</b>	<b>Įgyvendinimas</b>
3	<p>Apima dalį T33 ir T34 nagrinėjamų teritorijų. Pietinėje miesto dalyje.</p> <p>Dominuojančios funkcinės zonos:</p> <ul style="list-style-type: none"> <li>• Vidutinio užstatymo intensyvumo gyvenamoji;</li> <li>• Specializuotų kompleksų;</li> <li>• Mažo užstatymo intensyvumo gyvenamoji;</li> <li>• Inžinerinės infrastruktūros koridorių;</li> <li>• Bendro naudojimo erdvių, želdynų.</li> </ul> 	<p>Dominuojančios funkcinės zonos:</p> <ul style="list-style-type: none"> <li>• Vidutinio užstatymo intensyvumo gyvenamoji;</li> <li>• Specializuotų kompleksų;</li> <li>• Mažo užstatymo intensyvumo gyvenamoji;</li> <li>• Inžinerinės infrastruktūros koridorių;</li> <li>• Bendro naudojimo erdvių, želdynų.</li> </ul> 	Koreguojamoje teritorijoje, pagal galiojančius specialiuosius planus ir detalų planą, patikslintos ir pakoreguotos funkcinių zonų ribos.	<p>Panevėžio miesto savivaldybės administracija</p> <p>Teritorijų planavimo ir architektūros skyrius</p>	<p>Koreguojama.</p> <p>Koreguota pagal pasiūlymą į Panevėžio miesto teritorijos bendrojo plano korektūros sprendinius įtraukti <i>Panevėžio miesto gyvenamųjų teritorijų specialiojo plano</i> sprendinius bei <i>Panevėžio miesto (pietinės dalies) susisiekimo komunikacijų specialiojo plano</i> ir <i>Teritorijos, ribojamos Stetiškių g., Jonažolių g., Mairūnų g. ir registruotų žemės sklypų, detaliojo plano</i> sprendinius.</p>

<b>Korektūros Nr.</b>	<b>Adresas, vieta</b> (esami BP sprendiniai) <b>ir Esamas sprendinys</b> (Funkcinės zonos pavadinimas, grafinės dalies schema)	<b>Siūlomi BP sprendiniai</b> (Funkcinės zonos pavadinimas, grafinės dalies schema)	<b>Siūlymo aprašymas</b>	<b>Koregavimo iniciatorius</b>	<b>Įgyvendinimas</b>
4	<p>Apima dalį <b>T31, T32, T33</b> ir <b>T39</b> nagrinėjamų teritorijų. Pietinėje miesto dalyje.</p> <p>Dominuojančios funkcinės zonos:</p> <ul style="list-style-type: none"> <li>• Mažo užstatymo intensyvumo gyvenamoji;</li> <li>• Vidutinio užstatymo intensyvumo gyvenamoji;</li> <li>• Specializuotų kompleksų;</li> <li>• Inžinerinės infrastruktūros koridorių;</li> <li>• Bendro naudojimo erdvių, želdynų.</li> </ul> 	<p>Dominuojančios funkcinės zonos:</p> <ul style="list-style-type: none"> <li>• Mažo užstatymo intensyvumo gyvenamoji;</li> <li>• Vidutinio užstatymo intensyvumo gyvenamoji;</li> <li>• Specializuotų kompleksų;</li> <li>• Inžinerinės infrastruktūros koridorių;</li> <li>• Bendro naudojimo erdvių, želdynų.</li> </ul> 	<p>Koreguojamoje teritorijoje, pagal galiojančius specialiuosius planus, patikslintos ir pakoreguotos funkcinė zonų ribos.</p> <p>Į Panevėžio miesto teritorijos bendrojo plano keitimo koregavimo sprendinius įtraukiamas Panevėžio aerodromas nustatant Panevėžio aerodromo apsaugos zonas.</p>	<p>Panevėžio miesto savivaldybės administracija</p> <p>Teritorijų planavimo ir architektūros skyrius</p>	<p>Koreguojama.</p> <p>Koreguota pagal pasiūlymą į Panevėžio miesto teritorijos bendrojo plano korektūros sprendinius įtraukti <i>Panevėžio miesto gyvenamųjų teritorijų specialiojo plano</i> sprendinius bei <i>Panevėžio miesto (pietinės dalies) susisiekimo komunikacijų specialiojo plano</i> sprendinius ir pagal <i>VšĮ „Transporto kompetencijų agentūra“</i> teritorijų planavimo sąlygas (2022-03-21 Nr. REG21634)</p>

Korektūros Nr.	Adresas, vieta (esami BP sprendiniai) <b>ir Esamas sprendinys</b> (Funkcinės zonos pavadinimas, grafinės dalies schema)	Siūlomi BP sprendiniai (Funkcinės zonos pavadinimas, grafinės dalies schema)	Siūlymo aprašymas	Koregavimo iniciatorius	Įgyvendinimas
5	<p>Dalis T6 nagrinėjamos teritorijos. Pietvakarinėje miesto dalyje.</p> <p>Dominuojančios funkcinės zonos:</p> <ul style="list-style-type: none"> <li>• Mažo užstatymo intensyvumo gyvenamoji;</li> <li>• Specializuotų kompleksų;</li> <li>• Inžinerinės infrastruktūros koridorių.</li> </ul> 	<p>Funkcinių zonų plotai nesikeičia.</p> 	<p>Gatvės atkarpa paraleli <i>Molainių g.</i> yra neaktuali, nes neįgyvendinama, dėl jau susiklosčiusio užstatymo, todėl tolimesniuose BP sprendiniuose nėra numatoma.</p>	<p>Panevėžio miesto savivaldybės administracija</p> <p>Teritorijų planavimo ir architektūros skyrius</p>	<p>Koreguojama.</p> <p>Koreguojama pagal Panevėžio miesto savivaldybės administracijos Teritorijų planavimo ir architektūros skyriaus 2022-07-29 gautas pastabas.</p>

<b>Korektūros Nr.</b>	<b>Adresas, vieta</b> (esami BP sprendiniai) <b>ir Esamas sprendinys</b> (Funkcinės zonos pavadinimas, grafinės dalies schema)	<b>Siūlomi BP sprendiniai</b> (Funkcinės zonos pavadinimas, grafinės dalies schema)	<b>Siūlymo aprašymas</b>	<b>Koregavimo iniciatorius</b>	<b>Įgyvendinimas</b>
6	<p>Dalis T17 ir T18 nagrinėjamos teritorijos. Šiaurinėje miesto dalyje.</p> <p>Dominuojančios funkcinės zonos:</p> <ul style="list-style-type: none"> <li>• Mažo užstatymo intensyvumo gyvenamoji;</li> <li>• Inžinerinės infrastruktūros koridorių;</li> <li>• Bendro naudojimo erdvių, želdynų;</li> </ul> 	<p>Funkcinių zonų plotai nesikeičia.</p> 	<p>Gatvės atkarpa nuo <i>Piniavos g.</i> iki <i>Bruknytės g.</i> yra neaktuali, nes neįgyvendinama, dėl jau susiklosčiusio užstatymo, todėl tolimesniuose BP sprendiniuose nėra numatoma.</p>	<p>Panevėžio miesto savivaldybės administracija</p> <p>Teritorijų planavimo ir architektūros skyrius</p>	<p>Koreguojama.</p> <p>Koreguojama pagal Panevėžio miesto savivaldybės administracijos Teritorijų planavimo ir architektūros skyriaus 2022-07-29 gautas pastabas.</p>

<b>Korektūros Nr.</b>	<b>Adresas, vieta</b> (esami BP sprendiniai) <b>ir Esamas sprendinys</b> (Funkcinės zonos pavadinimas, grafinės dalies schema)	<b>Siūlomi BP sprendiniai</b> (Funkcinės zonos pavadinimas, grafinės dalies schema)	<b>Siūlymo aprašymas</b>	<b>Koregavimo iniciatorius</b>	<b>Įgyvendinimas</b>
7	<p>Dalis T27 nagrinėjamos teritorijos. Vakarinėje miesto dalyje.</p> <p>Dominuojančios funkcinės zonos:</p> <ul style="list-style-type: none"> <li>• Mažo užstatymo intensyvumo gyvenamoji;</li> <li>• Bendro naudojimo erdvių, želdynų;</li> </ul> 	<p>Dominuojančios funkcinės zonos:</p> <ul style="list-style-type: none"> <li>• Mažo užstatymo intensyvumo gyvenamoji;</li> <li>• Bendro naudojimo erdvių, želdynų;</li> </ul> 	<p>Koreguojamoje teritorijoje, pagal galiojantį detalų planą, patikslintos ir pakoreguotos funkcinė zonų ribos, nurodyti planuojami sklypai.</p>	<p>Panevėžio miesto savivaldybės administracija</p> <p>Teritorijų planavimo ir architektūros skyrius</p>	<p>Koreguojama.</p> <p>Koreguota pagal pasiūlymą į Panevėžio miesto teritorijos bendrojo plano korektūros sprendinius įtraukti <i>Laisvos valstybinės žemės ir probleminių teritorijų Panevėžio mieste detaliojo plano (Teritorija Nr.2)</i> sprendinius.</p>

**PASTABA:**

1. Dėl smulkesnio mastelio sprendinių, vadovautis teritorijoje galiojančiais specialiaisiais ir detaliesiais planais:

1. *Panevėžio miesto gyvenamųjų teritorijų specialusis planas* (2013-08-29 patvirtintas Panevėžio miesto savivaldybės tarybos Nr. 1-248);
2. *Panevėžio miesto (šiaurinės dalies) susisiekimo komunikacijų specialusis planas* (2015-11-26 patvirtinta Panevėžio miesto savivaldybės tarybos Nr. 1-330);
3. *Panevėžio miesto (pietinės dalies) susisiekimo komunikacijų specialusis planas* (2015-11-26 patvirtinta Panevėžio miesto savivaldybės tarybos Nr. 1-329);
4. *Laisvos valstybinės žemės ir probleminių teritorijų Panevėžio mieste detalusis planas. Teritorija Nr.2* (2019-05-09 patvirtintas Panevėžio m. sav. administracijos direktoriaus Nr. REG105109);
5. *Teritorijos, ribojamos Stetiškių g., Jonažolių g., Mairūnų g. ir registruotų žemės sklypų, detalusis planas* (2016-05-31 patvirtintas Panevėžio m. sav. administracijos direktoriaus Nr. A-624);
6. Visi kiti, Panevėžio miesto teritorijoje galiojantys, specialieji ir detalieji planai.