



PANEVĖŽIO MIESTO SAVIVALDYBĖS TARYBA

SPRENDIMAS

DĖL PANEVĖŽIO MIESTO SAVIVALDYBĖS TERITORIJOS BENDROJO PLANO KEITIMO SPRENDINIŲ ĮGYVENDINIMO STEBĖSENOS UŽ 2017–2019 M. ATASKAITOS PATVIRTINIMO

2021 m. gruodžio 23 d. Nr. 1-371

Panevėžys

Vadovaudamasi Lietuvos Respublikos vietos savivaldos įstatymo 16 straipsnio 4 dalimi, Kompleksinio teritorijų planavimo dokumentų sprendinių įgyvendinimo stebėsenos turinio ir stebėsenos atlikimo tvarkos aprašo, patvirtinto Lietuvos Respublikos aplinkos ministro 2014 m. sausio 7 d. įsakymu Nr. D1-21 „Dėl Kompleksinio teritorijų planavimo dokumentų sprendinių įgyvendinimo stebėsenos turinio ir stebėsenos atlikimo tvarkos aprašo patvirtinimo“, 25 punktu, Panevėžio miesto savivaldybės taryba **n u s p r e n d ž i a**:

1. Patvirtinti Panevėžio miesto savivaldybės teritorijos bendrojo plano keitimo sprendinių įgyvendinimo stebėsenos už 2017–2019 m. ataskaitą (pridedama).

2. Nurodyti, kad sprendimas per vieną mėnesį gali būti apskundžiamas Lietuvos administracinių ginčų komisijos Panevėžio apygardos skyriui (Respublikos g. 62, 35158 Panevėžys) Lietuvos Respublikos ikiteisminio administracinių ginčų nagrinėjimo tvarkos įstatymo nustatyta tvarka, Regionų apygardos administracinio teismo Panevėžio rūmams (Respublikos g. 62, 35158 Panevėžys) Lietuvos Respublikos administracinių bylų teisenos įstatymo nustatyta tvarka.

Savivaldybės meras

Rytis Mykolas Račkauskas

PATVIRTINTA/PRITARTA

(tvirtinančiojo pareigų pavadinimas)

Nr _____
teisės akto data, rūšis pvz: įsakymu

Panevėžio m. sav.
(planavimo organizatoriaus pavadinimas)

(2017 - 2019)-ŪJŲ METŲ

Panevėžio miesto TPDR NR.: T00079711

SPRENDINIŲ ĮGYVENDINIMO

STEBĖSENOS

ATASKAITA

I PANEVĖŽIO MIESTO BENDROJO PLANO SPRENDINIŲ ĮGYVENDINIMO PRIEMONIŲ PLANO VYKDYMAS

1. MIESTO STRUKTŪRA (BP 2.)
2. SOCIALINĖ INFRASTRUKTŪRA (2008, BP 3)
3. GAMTINIS KARKASAS IR ŽELDYNŲ BEI REKREACIJOS TERITORIJŲ PLĖTRA
4. NEKILNOJAMOJO KULTŪROS PAVELDO SAUGA (BP 2.3.2.)
5. SUSISIEKIMO SISTEMA (BP 2.3.3.)
6. INŽINERINĖS INFRASTRUKTŪROS PLĖTRA (BP 2.3.4.)
7. PREKYBOS CENTRŲ IŠDĖSTYMAS (BP 2.3.5.)
8. ŽEMĖS NAUDOJIMAS IR TERITORIJOS BALANSAS (BP 3.)

II IŠVADOS

III PROGNOZĖS

IV SIŪLYMAI

V PRIEDAI

I PANEVĖŽIO MIESTO BENDROJO PLANO SPRENDINIŲ ĮGYVENDINIMO PRIEMONIŲ PLANO VYKDYMAS

Nr.	Priemonės pavadinimas	Laukiamų rezultatų aprašymas	Atsakingi vykdytojai (-as)	Finansavimo šaltinis	Deleguota	Įgyvendinimo pradžia	Įgyvendinimo pabaiga	Statusas	Įgyvendinimo data	Rezultato aprašymas
1	MIESTO STRUKTŪRA (BP 2.)					2016	2026	Įgyvendintos priemonės: 0 Vykdomos priemonės: 9 Nepradėtos vykdyti priemonės: 1 Neįgyvendintos priemonės: 0 Iš viso: 10		
1.1	Miesto struktūra ir architektūrinės erdvės kompozicija (BP 2.1.)					2016	2026			

Nr.	Priemonės pavadinimas	Laukiamų rezultatų aprašymas	Atsakingi vykdytojai (-as)	Finansavimo šaltinis	Deleguota	Igyvendinimo pradžia	Igyvendinimo pabaiga	Statusas	Igyvendinimo data	Rezultato aprašymas
1.1.1	Kurti svarbaus Lietuvos metropolinio miesto pavidalą.	Vykdymas	Panevėžio miesto savivaldybės administracija (toliau tekste PMSA)	Kita		2016	2026	Vykdoma		<p>Vykdoma Lietuvos Respublikos mastu metropolinio lygmens miesto aplinkos ir įvaizdžio plėtra sluoksnis po sluoksnio formuojant ir stiprinant būdingus miestovaizdžio bruožus.</p> <p>Panevėžio miesto plėtros 2014–2020 metų strateginio plano prioritetą Nr.1 numato Panevėžio konkurencinio (metropolinio) potencialo stiprinimą. Prioritete esančiomis priemonėmis numatomas susisiekimo infrastruktūros atnaujinimas ir gerinimas, apleistų erdvių gaivinimas, viešosios infrastruktūros ir socialinės aplinkos gerinimas, verslo ir turizmo skatinimas, miesto identiteto ir įvaizdžio</p>

Nr.	Priemonės pavadinimas	Laukiamų rezultatų aprašymas	Atsakingi vykdytojai (-as)	Finansavimo šaltinis	Deleguota	Igyvendinimo pradžia	Igyvendinimo pabaiga	Statusas	Igyvendinimo data	Rezultato aprašymas
1.1.1	Kurti svarbaus Lietuvos metropolinio miesto pavidalą.	Vykdymas	Panevėžio miesto savivaldybės administracija (toliau tekste PMSA)	Kita		2016	2026	Vykdoma		stiprinimas.

Nr.	Priemonės pavadinimas	Laukiamų rezultatų aprašymas	Atsakingi vykdytojai (-as)	Finansavimo šaltinis	Deleguota	Igyvendinimo pradžia	Igyvendinimo pabaiga	Statusas	Igyvendinimo data	Rezultato aprašymas
1.1.2	Stiprinti Panevėžio miesto architektūrinį urbanistinį savitumą, originalumą	Parengti ir įgyvendinami teritorijų planavimo dokumentai, studijos, techniniai projektai	PMSA	Kita		2016	2026	Vykdoma		<p>Priemonė vykdoma rengiant ir įgyvendinant teritorijų planavimo dokumentus, techninius projektus.</p> <p>2017 metais įvyko Panevėžio miesto Senvagės ir Skaistakalnio parkų su prieigomis kompleksinio sutvarkymo konkursas.</p> <p>2017 metais surengtas Laisvės aikštės su prieigomis bei autobusų stoties prieigų konkursas. Numatyta Panevėžio autobusų stoties konversija. Vykdoma Laisvės aikštės rekonstrukcija.</p> <p>2018 metais surengtas Stasio Eidrigėvičiaus Menų centro architektūrinis konkursas.</p> <p>Panevėžio miesto plėtros 2014–2020 metų strateginiame</p>

Nr.	Priemonės pavadinimas	Laukiamų rezultatų aprašymas	Atsakingi vykdytojai (-as)	Finansavimo šaltinis	Deleguota	Igyvendinimo pradžia	Igyvendinimo pabaiga	Statusas	Igyvendinimo data	Rezultato aprašymas
1.1.2	Stiprinti Panevėžio miesto architektūrinį urbanistinį savitumą, originalumą	Parengti ir įgyvendinami teritorijų planavimo dokumentai, studijos, techniniai projektai	PMSA	Kita		2016	2026	Vykdoma		plane numatytos priemonės: 1.1.4.3. Sutvarkyti Laisvės aikštę ir jos prieigas 2.3.3.5. Įkurti Stasio Eidrigevičiaus menų centrą Panevėžyje;

Nr.	Priemonės pavadinimas	Laukiamų rezultatų aprašymas	Atsakingi vykdytojai (-as)	Finansavimo šaltinis	Deleguota	Įgyvendinimo pradžia	Įgyvendinimo pabaiga	Statusas	Įgyvendinimo data	Rezultato aprašymas
1.1.3	Stiprinti miesto centro gyvybingumą, istoriškumo įvaizdį naująją statybą vystant pagal istorinio miesto centro perimetrinio reguliaraus užstatymo morfotipą, išlaikant istorines gatvių užstatymo linijas	Parengti teritorijų planavimo dokumentai, studijos, techniniai projektai	PMSA	Kita		2016	2026	Vykdoma		<p>Priemonė vykdoma rengiant ir įgyvendinant teritorijų planavimo dokumentus, techninius projektus.</p> <p>Panevėžio miesto plėtros 2014–2020 metų strateginiame plane numatytos priemonės:</p> <p>3.4.2.1 Parengti miesto centrinės dalies urbanistinio atnaujinimo koncepciją su detaliomis vizualizacijomis;</p> <p>3.4.2.2. Įgyvendinti miesto centrinės dalies urbanistinio atnaujinimo koncepciją;</p> <p>3.4.2.3. Patikslinti miesto centrinei daliai vystyti reikalingus teritorijų planavimo dokumentus.</p> <p>2016 metais parengtas Panevėžio miesto centrinės dalies urbanistinės politikos krypties projektas.</p>

Nr.	Priemonės pavadinimas	Laukiamų rezultatų aprašymas	Atsakingi vykdytojai (-as)	Finansavimo šaltinis	Deleguota	Igyvendinimo pradžia	Igyvendinimo pabaiga	Statusas	Igyvendinimo data	Rezultato aprašymas
1.1.3	Stiprinti miesto centro gyvybingumą, istoriškumo įvaizdį naują statybą vystant pagal istorinio miesto centro perimetrinio reguliaraus užstatymo morfotipą, išlaikant istorines gatvių užstatymo linijas	Parengti teritorijų planavimo dokumentai, studijos, techniniai projektai	PMSA	Kita		2016	2026	Vykdoma		2016 metais parengtas Panevėžio miesto centrinės dalies urbanistinės plėtros alternatyvų tyrimas.

Nr.	Priemonės pavadinimas	Laukiamų rezultatų aprašymas	Atsakingi vykdytojai (-as)	Finansavimo šaltinis	Deleguota	Įgyvendinimo pradžia	Įgyvendinimo pabaiga	Statusas	Įgyvendinimo data	Rezultato aprašymas
1.1.4	Miesto centre šalia Basanavičiaus, Kudirkos ir Savanorių gatvių šiuolaikinėmis architektūros priemonėmis ir masteliu atkurti II pasaulinio karo metu ir po jo sunaikinto užstatymo struktūrą, išlaikant istorines raudonąsias gatvių linijas	Parengti teritorijų planavimo dokumentai, studijos, techniniai projektai	PMSA	Savivaldybės biudžeto lėšos		2016	2026	Vykdoma		<p>Priemonė vykdoma rengiant ir įgyvendinant teritorijų planavimo dokumentus, techninius projektus.</p> <p>Teritorijoje galioja 2000 m. patvirtintas Panevėžio Miesto centrinės dalies, ribojamos A. Smetonos, Vilniaus, J. Basanavičiaus, Elektros, Kranto gatvių ir Topolių alėjos, detalusis planas. Šio detaliojo plano koregavimas techninio projekto metu buvo patvirtintas Panevėžio miesto savivaldybės administracijos direktoriaus įsakymu 2016-05-09</p>

Nr.	Priemonės pavadinimas	Laukiamų rezultatų aprašymas	Atsakingi vykdytojai (-as)	Finansavimo šaltinis	Deleguota	Įgyvendinimo pradžia	Įgyvendinimo pabaiga	Statusas	Įgyvendinimo data	Rezultato aprašymas
1.1.5	Reguliarus miesto užstatymas, aiškiau kuriant gatvių, aikščių bei kiemų erdves	Parengti teritorijų planavimo dokumentai, techniniai projektai	PMSA	Savivaldybės biudžeto lėšos		2016	2026	Vykdoma		<p>Priemonė vykdoma rengiant ir įgyvendinant teritorijų planavimo dokumentus, techninius projektus.</p> <p>TPDR duomenimis Panevėžio mieste 2017-2019 metais buvo patvirtinti 64 detalieji planai.</p>
1.1.6	Ties pietiniu įvažiavimu į miestą naujuoju užstatymu formuoti apvalios formos aikštės erdvę	Parengti teritorijų planavimo dokumentai, studijos, techniniai projektai	PMSA	Savivaldybės biudžeto lėšos		2016	2026	Vykdoma		<p>2015 m. patvirtintas Panevėžio miesto (pietinės dalies) susisiekimo komunikacijų specialusis planas, kuriame numatytas žiedas ties pietiniu įvažiavimu į miestą. 2018 m. pradėtas rengti šio specialiojo plano koregavimo projektas.</p>

Nr.	Priemonės pavadinimas	Laukiamų rezultatų aprašymas	Atsakingi vykdytojai (-as)	Finansavimo šaltinis	Deleguota	Įgyvendinimo pradžia	Įgyvendinimo pabaiga	Statusas	Įgyvendinimo data	Rezultato aprašymas
1.1.7	Ties pietiniu įvažiavimu į miestą galima aukštybinių pastatų grupė	Parengti teritorijų planavimo dokumentai, studijos, techniniai projektai	PMSA	Savivaldybės biudžeto lėšos		2016	2026	Vykdoma		<p>Priemonė vykdoma rengiant ir įgyvendinant teritorijų planavimo dokumentus, techninius projektus.</p> <p>Parengti pavieniai teritorijų planavimo dokumentai ties pietiniu įvažiavimu į miestą.</p> <p>Teritorijoje rengiami teritorijų planavimo dokumentai: Detaliojo plano „žemės sklypų (kadastriniai nr. 2701/0040:181 ir 2701/0040:182) detalusis planas“ koregavimas; Detaliojo plano "Žemės sklypo (Ramygalos g. 149) detalusis planas" koregavimas.</p>

Nr.	Priemonės pavadinimas	Laukiamų rezultatų aprašymas	Atsakingi vykdytojai (-as)	Finansavimo šaltinis	Deleguota	Igyvendinimo pradžia	Igyvendinimo pabaiga	Statusas	Igyvendinimo data	Rezultato aprašymas
1.1.8	Daugiaaukštį užstatymą formuoti vakarų kryptimi, abipus Panevėžio gatvės, maždaug tarp Kerbedžio - Janonio bei Beržų - Alanto gatvių ruožų	Parengti teritorijų planavimo dokumentai, studijos, techniniai projektai	PMSA	Kita		2016	2026	Vykdoma		Priemonė vykdoma rengiant ir įgyvendinant teritorijų planavimo dokumentus, techninius projektus.
1.1.9	XVI a. pradžioje statytos bažnyčios ir seniausių Panevėžio kapinių teritorijos sutvarkymas	Parengti teritorijų planavimo dokumentai, studijos, techniniai projektai.	PMSA	Savivaldybės biudžeto lėšos		2016	2026	Nepradėta vykdyti		Perkelta į kitą ataskaitinį laikotarpį.
1.1.10	Skatinti miesto tipo struktūrų plėtrą vakarų kryptimi už „Via Baltica“ aplinkkelio	Parengti teritorijų planavimo dokumentai, studijos, techniniai projektai	PMSA	Kita		2016	2026	Vykdoma		Priemonė vykdoma rengiant ir įgyvendinant teritorijų planavimo dokumentus, techninius projektus. Planuojama sujungti magistralę „Via Baltica“ su Panevėžio laisvąja ekonomine zona.

TEIGIAMOS TENDENCIJOS:

- Panevėžio miesto savivaldybės teritorijos erdvinės struktūros formavimo principai įgyvendinami rengiant žemesnio lygmens teritorijų planavimo dokumentus.
- Įgyvendinami bendrojo plano tikslai ir uždaviniai integruoti strateginio planavimo dokumentuose vykdant savivaldybės teritorijos naudojimo ilgalaikę strategiją.
- Stiprinamas miesto centro gyvybingumas, istoriškumo įvaizdis, įvyko miesto įvaizdžiui svarbūs teritorijų ir objektų architektūriniai konkursai, parengti ir pradėti įgyvendinti projektai: Senvagės ir Skaistakalnio parkų su prieigomis kompleksinio sutvarkymo, Laisvės aikštės su prieigomis bei autobusų stoties prieigų, Stasio Eidrigevičiaus Menų centro.
- Atsižvelgiant į besiformuojančias naujas Panevėžio miesto ekonomines plėtros galimybes dėl RailBaltica trasos ir stoties miesto prieigose, tvarkomos teritorijos pramonės, komercijos ir logistikos paslaugų plėtrai, taip pat laisvoji ekonominė zona (LEZ).

NEIGIAMOS TENDENCIJOS:

- Daugelis BP dalies „Miesto struktūros ir architektūrinės erdvės kompozicijos“ sprendinių yra nuolatinio vykdymo stadijoje, rengiant ir tikslinant žemesnio lygmens teritorijų planavimo dokumentus. Pasikeitus miesto situacijai globalių procesų kontekste tikslinga keisti bendrojo plano nuostatas ir jo įgyvendinimo prioritetus dėl tolimesnio miesto struktūros vystymo.
- Vangiai vykdomas kompleksinis miesto kvartalų tvarkymas ar konversija. Bendrojo plano sprendiniuose prioritetas teikiamas naujai ekstensyviai plėtrai.
- Panaikinus apskritis metropolinio centro plėtra prarado aiškią dominuojančią funkcinę kryptį, dėl to miesto, kaip urbanistinio centro, vystymasis neturi apibrėžtumo.
- Naujos plėtros teritorijos planuojamos ir užstatomos ekstensyviai bei nekompleksiškai (vėluoja paslaugų ir infrastruktūros plėtra). Naujakuriai skundžiasi paslaugų ir infrastruktūros trūkumu. Didėja gyventojų kasdienių kelionių „centras – periferija“ skaičius. Šioje srityje būtini nauji sprendimai.

Nr.	Priemonės pavadinimas	Laukiamų rezultatų aprašymas	Atsakingi vykdytojai (-as)	Finansavimo šaltinis	Deleguota	Igyvendinimo pradžia	Igyvendinimo pabaiga	Statusas	Igyvendinimo data	Rezultato aprašymas
2	SOCIALINĖ INFRASTRUKTŪRA (2008, BP 3)					2016	2026	Igyvendintos priemonės: 0 Vykdomos priemonės: 6 Nepradėtos vykdyti priemonės: 0 Neįgyvendintos priemonės: 0 Iš viso: 6		
2.1	Švietimo ir ugdymo įstaigų poreikis (2008, BP 3.1.)					2016	2026			

Nr.	Priemonės pavadinimas	Laukiamų rezultatų aprašymas	Atsakingi vykdytojai (-as)	Finansavimo šaltinis	Deleguota	Igyvendinimo pradžia	Igyvendinimo pabaiga	Statusas	Igyvendinimo data	Rezultato aprašymas
2.1.1	Švietimo įstaigų tinklo plėtra perspektyvinėse plėtros teritorijose Nauja priemonė	Teritorijų planavimo dokumentai, techniniai projektai	PMSA	Kita		2016	2026	Vykdoma		<p>Priemonė vykdoma pagal poreikį.</p> <p>Vykdoma nuolatinė priežiūra ir kontrolė rengiant žemesnio lygmens teritorijų planavimo dokumentus pagal sąlygose išduotus reikalavimus. Žemesnio lygmens kompleksiniai teritorijų planavimo dokumentai, rengiami kvartaliniu principu, sprendžia socialinės infrastruktūros įstaigų poreikį konkrečioje teritorijoje</p>

Nr.	Priemonės pavadinimas	Laukiamų rezultatų aprašymas	Atsakingi vykdytojai (-as)	Finansavimo šaltinis	Deleguota	Igyvendinimo pradžia	Igyvendinimo pabaiga	Statusas	Igyvendinimo data	Rezultato aprašymas
2.1.2	Švietimo įstaigų pastatų atnaujinimas	Parengti techniniai projektai, jų įgyvendinimas	PMSA	Kita		2016	2026	Vykdoma		<p>Vykdomi „Mokyklų tobulinimo programos plus“ projektai. 2016 metais vykdytas švietimo įstaigų pastatų atnaujinimas „Panevėžio „Rožyno“ progimnazijos įvažos kapitalinis remontas“ - atliktas įvažos kapitalinis remontas (įrengti lietaus nuotekų ir drenažo tinklai, pėsčiųjų takai, išasfaltuota įvažą), „Panevėžio Vytauto Žemkalnio gimnazijos pastato dalies kapitalinis remontas“ - atliktas pastato dalies kapitalinis remontas. Įgyvendinamas projektas „Panevėžio gamtos mokyklos pastato atnaujinimas (modernizavimas)“.</p> <p>Numatytas „Vilties“ progimnazijos modernizavimas</p>

Nr.	Priemonės pavadinimas	Laukiamų rezultatų aprašymas	Atsakingi vykdytojai (-as)	Finansavimo šaltinis	Deleguota	Įgyvendinimo pradžia	Įgyvendinimo pabaiga	Statusas	Įgyvendinimo data	Rezultato aprašymas
2.2	Asmens sveikatos priežiūros ir socialinių paslaugų infrastruktūra (2008, BP 3.2.)					2016	2026			

Nr.	Priemonės pavadinimas	Laukiamų rezultatų aprašymas	Atsakingi vykdytojai (-as)	Finansavimo šaltinis	Deleguota	Igyvendinimo pradžia	Igyvendinimo pabaiga	Statusas	Igyvendinimo data	Rezultato aprašymas
2.2.1	Pirminės sveikatos priežiūros objektų plėtrauja priemonė	Parengti techniniai ar kiti projektai, jų įgyvendinimas	PMSA, VŠĮ Respublikinė Panevėžio ligoninė, Panevėžio ligoninė, LR SAM	Europos Sąjungos paramos lėšos		2016	2026	Vykdoma		<p>Modernizuota Panevėžio palaikomojo gydymo ir slaugos ligoninės infrastruktūra. 2016 metų pabaigoje pateikta sveikatos apsaugos srities Greitosios medicinos pagalbos stoties įrengimo problemą sprendžiančio projekto paraiška.</p> <p>Vykdoma nuolatinė poreikio kontrolė. Sveikatos priežiūros įstaigų plėtrą pagal poreikį numato LR sveikatos apsaugos ministerija ir už sveikatos priežiūrą atsakingi savivaldybės skyriai.</p>

Nr.	Priemonės pavadinimas	Laukiamų rezultatų aprašymas	Atsakingi vykdytojai (-as)	Finansavimo šaltinis	Deleguota	Igyvendinimo pradžia	Igyvendinimo pabaiga	Statusas	Igyvendinimo data	Rezultato aprašymas
2.2.2	Privačių medicinos įstaigų tinklo vystymas	Parengti techniniai ar kiti projektai, jų įgyvendinimas	PMSA	Kita		2016	2026	Vykdoma		Privačių medicinos įstaigų tinklo vystymas vyksta pagal poreikį. 2016 metais buvo 62 sveikatos priežiūros įstaigos, pasirašiusios su Panevėžio teritorine ligonių kasa paslaugų teikimo ir apmokėjimo sutartis.

Nr.	Priemonės pavadinimas	Laukiamų rezultatų aprašymas	Atsakingi vykdytojai (-as)	Finansavimo šaltinis	Deleguota	Igyvendinimo pradžia	Igyvendinimo pabaiga	Statusas	Igyvendinimo data	Rezultato aprašymas
2.2.3	Socialinių paslaugų infrastruktūros plėtra	Parengti techniniai ar kiti projektai, jų įgyvendinimas	PMSA, Socialinių paslaugų centras	Europos Sąjungos paramos lėšos		2016	2026	Vykdoma		Igyvendinamas projektas „Panevėžio socialinių paslaugų centro socialinių paslaugų plėtra II“. Vykdomas VŠĮ Šv. Juozapo globos namų Infrastruktūros modernizavimas ir paslaugų plėtra įkuriant savarankiško gyvenimo namus. Igyvendinamas projektas „Integralios pagalbos paslaugų, teikiamų namuose, plėtra ir kokybės gerinimas Panevėžio mieste“, vykdoma sveikos gyvensenos principų ir įgūdžių sklaida bendruomenėje
2.3	Kultūra (2008, BP 3.3.)					2016	2026			

Nr.	Priemonės pavadinimas	Laukiamų rezultatų aprašymas	Atsakingi vykdytojai (-as)	Finansavimo šaltinis	Deleguota	Igyvendinimo pradžia	Igyvendinimo pabaiga	Statusas	Igyvendinimo data	Rezultato aprašymas
2.3.1	Kultūrinės infrastruktūros modernizavimas, plėtra	Parengti teritorijų planavimo dokumentai, techniniai ar kiti projektai ir planai, jų įgyvendinimas	PMSA	Kita		2016	2026	Vykdoma		Vykdomas Panevėžio kraštotyros muziejaus modernizavimas „Moigių pastatų komplekso modernizavimas ir pritaikymas visuomenės poreikiams“, Panevėžio miesto dailės galerijos aktualizavimas, planuojama įkurti menų centrą pagal Kultūros ir meno valstybės investicijų programai pateiktą projektą „Stasio Eidrigevičiaus menų centro (SEMC) įkūrimas Panevėžyje“. Centre planuojamos įrengti moderniai, jaukiai įrengtos funkcinės zonos, poilsio erdvės, atviro tipo skaitykla, dailės studija, media menų terminalas, universali multifunkcinė salė-forumas, kavinė.

TEIGIAMOS TENDENCIJOS:

- Panevėžio miesto savivaldybėje iš principo teikiamos visos reikalingos socialinės paslaugos. Veikia švietimo, kultūros, sveikatos, socialinės priežiūros ir rūpybos įstaigos. Socialinių paslaugų infrastruktūra yra vystoma pagal poreikį.
- Gerėja švietimo/ugdymo, sveikatos, socialinių paslaugų prieinamumas ir paslaugų kokybė.

NEIGIAMOS TENDENCIJOS:

- Švietimo ir sveikatos apsaugos įstaigų tinklas patiria pertvaras dėl mažėjančio gyventojų skaičiaus ir paslaugų kokybės siekio.
- Socialinių paslaugų įstaigų tinklas nespėja vystytis pagal augančius poreikius.
- Nepakankama arba blogos būklės kultūros įstaigų pastatų būklė.

Nr.	Priemonės pavadinimas	Laukiamų rezultatų aprašymas	Atsakingi vykdytojai (-as)	Finansavimo šaltinis	Deleguota	Igyvendinimo pradžia	Igyvendinimo pabaiga	Statusas	Igyvendinimo data	Rezultato aprašymas
3	GAMTINIS KARKASAS IR ŽELDYNŲ BEI REKREACIJOS TERITORIJŲ					2016	2026	Igyvendintos priemonės: 2 Vykdomos priemonės: 12 Nepradėtos vykdyti priemonės: 4 Neįgyvendintos priemonės: 2 Iš viso: 20		
3.1	Gamtinis karkasas ir želdynų bei rekreacijos teritorijų plėtra (BP 2.3.1.)					2016	2026			

Nr.	Priemonės pavadinimas	Laukiamų rezultatų aprašymas	Atsakingi vykdytojai (-as)	Finansavimo šaltinis	Deleguota	Igyvendinimo pradžia	Igyvendinimo pabaiga	Statusas	Igyvendinimo data	Rezultato aprašymas
3.1.1	Želdynų ugdymas ir plėtra miesto bendro naudojimo ir rekreacinėse teritorijose	Parengti ir įgyvendinami teritorijų planavimo dokumentai, studijos, techniniai projektai	PMSA	Kita		2016	2026	Vykdoma		Priemonė vykdoma vadovaujantis parengtu Panevėžio miesto želdynų tvarkymo specialiuoju planu (2014.08.28 Nr.1-241), kuris yra ir miesto bendrojo plano dalis, taip pat rengiami atskiri teritorijų planavimo dokumentai, studijos, techniniai projektai. Vykdomas projektas „Viešųjų erdvių prie Panevėžio bendruomenių rūmų sutvarkymas“.

Nr.	Priemonės pavadinimas	Laukiamų rezultatų aprašymas	Atsakingi vykdytojai (-as)	Finansavimo šaltinis	Deleguota	Igyvendinimo pradžia	Igyvendinimo pabaiga	Statusas	Igyvendinimo data	Rezultato aprašymas
3.1.2	Ugdyti, plėsti ir pritaikyti rekreacijai želdynus, esančius upių ir tvenkinių pakrantėse ir slėniuose, įrengti želdynus gyvenamuosiuose rajonuose	Parengti teritorijų planavimo dokumentai, studijos techniniai projektai, jų įgyvendinimas	PMSA	Kita		2016	2023	Vykdoma		Priemonė vykdoma pagal VRM administruojamą 2014–2020 metų ES fondų investicijų veiksmų programos priemonę „Didžiųjų miestų kompleksinė plėtra“. Parengta Senvagės ir Skaistakalnio parko Sutvarkymo architektūrinė idėja. Vykdomas Kultūros ir poilsio parko modernizavimas, gerinant miesto gamtinę aplinką ir gyvenimo kokybę, skatinant lankytojų srautus, aktyvų laisvalaikį.
3.1.3	Bendro naudojimo ir rekreacinių teritorijų plėtrą vykdyti parengus planavimo dokumentus	Parengti planavimo dokumentai	PMSA	Savivaldybės biudžeto lėšos		2016	2023	Vykdoma		Priemonė vykdoma rengiant ir įgyvendinant teritorijų planavimo dokumentus, techninius projektus.

Nr.	Priemonės pavadinimas	Laukiamų rezultatų aprašymas	Atsakingi vykdytojai (-as)	Finansavimo šaltinis	Deleguota	Igyvendinimo pradžia	Igyvendinimo pabaiga	Statusas	Igyvendinimo data	Rezultato aprašymas
3.1.4	Parengti specialųjį teritorijų planavimo dokumentą – miesto želdynų ir želdinių schemą, klasifikuojant Panevėžio miesto teritorijoje esančius želdynus į atskiruosius ir priklausomuosius	Parengtas specialusis teritorijų planavimo dokumentas, miesto želdynų ir želdinių schema.	PMSA	Kita		2016	2017	Igyvendinta		Parengtas ir patvirtintas Panevėžio miesto želdynų tvarkymo specialusis planas (2014.08.28 Nr.1-241), kuris yra miesto bendrojo plano dalis.
3.1.5	Molainių miško ir pievų parką tvarkyti, parengus specialųjį planą	Parengtas specialusis planas	PMSA	Europos Sąjungos paramos lėšos		2016	2017	Neįgyvendinta		Numatytas parkas (buvę filtracijos laukai) želdinamas ir tvarkomas vykdant kitus projektus.
3.1.6	Sukurti ir nuosekliai vykdyti miesto parkų programą, orientuotą į aktyvaus poilsio formavimą	Parengta programa	PMSA	Savivaldybės biudžeto lėšos		2016	2017	Neįgyvendinta		Programa neparengta, tačiau atskirieji miesto įrengiami ir tvarkomi vykdant kitus projektus.
3.1.7	Parengti gamtinio kraštovaizdžio elementų išsaugojimo ir priežiūros programą	Parengta programa	PMSA	Savivaldybės biudžeto lėšos		2016	2026	Vykdoma		Yra patvirtintos Panevėžio miesto želdynų ir želdinių apsaugos taisyklės.

Nr.	Priemonės pavadinimas	Laukiamų rezultatų aprašymas	Atsakingi vykdytojai (-as)	Finansavimo šaltinis	Deleguota	Igyvendinimo pradžia	Igyvendinimo pabaiga	Statusas	Igyvendinimo data	Rezultato aprašymas
3.1.8	Steigti ir tvarkyti vietinius želdynus arti gyvenamųjų vietų. Daugiabučių namų kvartaluose didinti vietinių želdynų kiekį. Gerinti esamų vietinių želdynų būklę	Parengti teritorijų planavimo dokumentai, techniniai projektai	PMSA	Kita		2016	2017	Vykdoma		Pagal poreikį rengiami atskiri teritorijų planavimo dokumentai, techniniai projektai, formuojamos naujos bendro naudojimo vietinių želdynų teritorijos ir gerinama jų būklė
3.1.9	Rekreacijai naudojamas Nevėžio pakrantes intensyviau įjungti į miesto struktūrą. Išlaikyti subalansuotus Nevėžio slėnių kraštovaizdžio erdvinius parametrus	Vykdymas	PMSA	Europos Sąjungos paramos lėšos		2016	2017	Vykdoma		Priemonė vykdoma pagal 2014–2020 metų ES fondų investicijų veiksmų programos priemonę „Didžiųjų miestų kompleksinė plėtra“, projektą „Nevėžio upės ir pakrančių sutvarkymas (atkarpa nuo Stoties g. tilto iki Nemuno g. tilto)“.

Nr.	Priemonės pavadinimas	Laukiamų rezultatų aprašymas	Atsakingi vykdytojai (-as)	Finansavimo šaltinis	Deleguota	Igyvendinimo pradžia	Igyvendinimo pabaiga	Statusas	Igyvendinimo data	Rezultato aprašymas
3.1.10	Rekreacinių teritorijų Trūkstantos infrastruktūros įrengimas	Techninių projektų parengimas ir jų vykdymas	PMSA	Europos Sąjungos paramos lėšos		2016	2017	Vykdoma		Priemonė vykdoma pagal priemonę „Kraštovaizdžio tvarkymas ir atkūrimas Panevėžio mieste“ ir pagal VRM administruojamą 2014-2020 metų ES fondų investicijų veiksmų programos priemonę „Didžiųjų miestų kompleksinė plėtra“, įvykdytas Kultūros ir poilsio parko modernizavimas.
3.1.11	Naujai įsisavinamas ir tvarkomas želdynų teritorijas apjungti su pagrindiniu miesto parku bei Universaliosios sporto arenos teritorija	Vykdymas	PMSA	Europos Sąjungos paramos lėšos		2016	2026	Vykdoma		Priemonė vykdoma atskirais projektais ir pagal VRM administruojamą 2014-2020 metų ES fondų investicijų veiksmų programos priemonę „Didžiųjų miestų kompleksinė plėtra“

Nr.	Priemonės pavadinimas	Laukiamų rezultatų aprašymas	Atsakingi vykdytojai (-as)	Finansavimo šaltinis	Deleguota	Igyvendinimo pradžia	Igyvendinimo pabaiga	Statusas	Igyvendinimo data	Rezultato aprašymas
3.1.12	Atlikti miesto želdynų ir želdinių inventorizavimą ir apskaitą	Parengti Inventorizacijos dokumentai, parengtos ataskaitos	PMSA	Savivaldybės biudžeto lėšos		2016	2017	Vykdoma		Želdynų ir želdinių inventorizacija Panevėžio mieste buvo atlikta 2008 m. Vadovaujantis Lietuvos Respublikos aplinkos ministro 2008 m. sausio 8 d. įsakymo Nr. D1-5 „Dėl želdynų ir želdinių inventorizavimo ir apskaitos taisyklių patvirtinimo“ 3 p., želdynų ir želdinių inventorizavimas savivaldybės lygiu atliekamas kas dešimt metų. 2018 m ir 2019 m lėšų želdinių inventorizavimui nebuvo skirta. 2020 m. gruodžio m. atlikta dalinė želdynų ir želdinių inventorizacija- inventorizuoti viso miesto gatvių želdiniai bei 16 skverų. Vykdoma biologinio turto apskaita, duomenys kaupiami Savivaldybės ilgalaikio turto likučių žiniaraščiuose.

Nr.	Priemonės pavadinimas	Laukiamų rezultatų aprašymas	Atsakingi vykdytojai (-as)	Finansavimo šaltinis	Deleguota	Igyvendinimo pradžia	Igyvendinimo pabaiga	Statusas	Igyvendinimo data	Rezultato aprašymas
3.1.13	Inicijuoti Panevėžio miesto teritorijoje esančių miško plotų (tarp jų ir valstybinės reikšmės miškų plotų), naudojamų ne miškų ūkiniams tikslams, pagrindinės tikslinės žemės naudojimo paskirties keitimą, iš miškų ūkio paskirties žemės į kitos paskirties žemę, priskiriant juos atskiriesiems želdynams	Vykdymas	PMSA	Savivaldybės biudžeto lėšos		2016	2017	Igyvendinta		Kreiptasi į atsakingas institucijas dėl valstybinės reikšmės miškų plotų, naudojamų ne miškų ūkiniams tikslams išbraukimo iš valstybinės reikšmės miškų sąrašo, jų ir kitų miškų plotų pagrindinės tikslinės žemės naudojimo paskirties keitimo, atitinkamai miškų ir žemės kadastro duomenų tikslinimo.
3.1.14	Sanžilės kraštovaizdžio draustinį tvarkyti pagal nustatytuosius apsaugos reglamentus, išvengiant neigiamo poveikio šiai teritorijai	Vykdymas	PMSA	Savivaldybės biudžeto lėšos		2016	2026	Vykdoma		Nuolat vykdoma priemonė remiantis apsaugos reglamentais

Nr.	Priemonės pavadinimas	Laukiamų rezultatų aprašymas	Atsakingi vykdytojai (-as)	Finansavimo šaltinis	Deleguota	Igyvendinimo pradžia	Igyvendinimo pabaiga	Statusas	Igyvendinimo data	Rezultato aprašymas
3.1.15	Regioninėje tarpvietinio stabilizavimo ašyje sukurti patikimo geoekologinio potencialo gamtinį karkasą, padidinant miškingumą iki 80 %	Vykdytas	PMSA	Savivaldybės biudžeto lėšos		2016	2023	Vykdoma		2019 m - pašalinta 1508 vnt. medžių, pasodinta 50169 vnt. (769 pasodinta įvairių projektų metu, o 49 400 vnt. medžių pasodinti Molainių filtracijos laukuose) ir 1545 vnt. krūmų ir žolinių augalų.
3.1.16	Stiprinti (įteisinti) gamtinio karkaso struktūrą pagrindinėje miesto dalyje ir priemiestyje	Vykdytas	PMSA	Kita		2016	2023	Vykdoma		Vykdoma priemonė remiantis 2014.08.28 Nr.1-241 patvirtintu Panevėžio miesto želdynų tvarkymo specialiuoju planu ir atskirais želdynų tvarkymo planais
3.1.17	Atkurti želdynus pažeistose migracijos koridoriaus dalyse, didinti želdynų ir daugiametės žolinės augalijos kieki	Atkurti ir sutvarkyti želdynai pažeistose migracijos koridoriaus dalyse.	PMSA	Kita		2016	2023	Nepradėta vykdyti		2019 m. parengtas šešių viešųjų erdvių sutvarkymo techninis projektas. Pagal URBAN programą tvarkoma 14 vnt. prioritetinių teritorijų.
3.1.18	Žagienio upelio vaga ir slėniu formuoti naują rajoninį migracijos koridorių	Įkurtas Žagienio upelio vagos ir slėnio apsauginės ir ekologinės želdynas	PMSA	Europos Sąjungos paramos lėšos		2016	2023	Nepradėta vykdyti		

Nr.	Priemonės pavadinimas	Laukiamų rezultatų aprašymas	Atsakingi vykdytojai (-as)	Finansavimo šaltinis	Deleguota	Igyvendinimo pradžia	Igyvendinimo pabaiga	Statusas	Igyvendinimo data	Rezultato aprašymas
3.1.19	Skatinti želdynų kiekio didinimą Sanžilės, Juostos ir Molainos regioniniuose ir rajoniniuose slėninės migracijos koridoriuose	Atkurti želdynai pažeistose Sanžilės, Juostos ir Molainos regioniniuose ir rajoniniuose slėninės migracijos koridoriuose	PMSA	Europos Sąjungos paramos lėšos		2016	2023	Nepradėta vykdyti		
3.1.20	Išsaugoti mažai antropogenizuotas teritorijas ir plėtoti želdynus priemiesčio vidinio stabilizavimo arealuose	Iveisti ir atkurti želdynai	PMSA	Europos Sąjungos paramos lėšos		2016	2023	Nepradėta vykdyti		

TEIGIAMOS TENDENCIJOS:

- Dauguma gamtinio karkaso tolesnio ugdymo ir gamtinės aplinkos puoselėjimo klausimų yra sprendžiama parengtuoju ir miesto bendrojo plano dalimi tapusiu Panevėžio miesto želdynų tvarkymo specialiuoju planu (2014.08.28 Nr.1-241).

NEIGIAMOS TENDENCIJOS:

- Esant palyginus menkiems gamtiniams ištekliams, nepakankamai tvarkomi ir plečiami želdynai periferinėse miesto dalyse.
- Neišplėtota ir blogos būklės rekreacinių zonų ir objektų infrastruktūra. Rekreacinį potencialą turinčios miesto teritorijos yra nepakankamai integruotos į miesto struktūrą.
- Miesto želdynai nėra inventorizuoti, nevykdoma jų apskaita.

Nr.	Priemonės pavadinimas	Laukiamų rezultatų aprašymas	Atsakingi vykdytojai (-as)	Finansavimo šaltinis	Deleguota	Igyvendinimo pradžia	Igyvendinimo pabaiga	Statusas	Igyvendinimo data	Rezultato aprašymas
4	NEKILNOJAMOJO KULTŪROS PAVELDO SAUGA (BP 2.3.2.)					2016	2026	Igyvendintos priemonės: 0 Vykdomos priemonės: 3 Nepradėtos vykdyti priemonės: 0 Neiggyvendintos priemonės: 0 Iš viso: 3		
4.1	Nekilnojamojo kultūros paveldo sauga (BP 2.3.2.)					2016	2026			
4.1.1	Atkurti istorinio Panevėžio miesto centro planinę erdvinę struktūrą	Vykdyamas	PMSA	Kita		2016	2026	Vykdoma		Parengtas ir suderintas Panevėžio miesto istorinės dalies teritorijos ir apsaugos zonos ribų nustatymo bei tvarkymo specialiojo plano keitimas (patvirtintas Panevėžio miesto savivaldybės tarybos 2020-01-30 sprendimu Nr. 1-2).

Nr.	Priemonės pavadinimas	Laukiamų rezultatų aprašymas	Atsakingi vykdytojai (-as)	Finansavimo šaltinis	Deleguota	Igyvendinimo pradžia	Igyvendinimo pabaiga	Statusas	Igyvendinimo data	Rezultato aprašymas
4.1.2	Turimo kultūros paveldo apsauga, maksimalus autento išsaugojimas ir atkūrimas	Vykdymas	PMSA	Savivaldybės biudžeto lėšos		2016	2026	Vykdoma		Paveldo tvarkybos darbai vykdomi pagal LR Kultūros ministro patvirtintus paveldo tvarkybos reglamentus. 2016 metais siekiant išsaugoti kultūros paveldą buvo įrengtos kapinių schemos ir rodyklės, tvarkomos senosios miesto kapinės Apvaizdos take, pagaminta ir sumontuota atminimo lenta Donatui Banioniui įamžinti (Ukmergės g. 47A), sutvarkyta 1863 metų sukilėlių aikštė, parengtas seniausio miesto pastato (Kranto g. 21) aplinkos sutvarkymo projektas ir sutvarkyta aplinka, parengtas ir įgyvendintas savanorių (7 vnt.) ir 1863 m. sukilimo dalyvio ir geologo V. Chmielevskio sutvarkymo projektas, 2017 m. - 2018 m. atkurtas

Nr.	Priemonės pavadinimas	Laukiamų rezultatų aprašymas	Atsakingi vykdytojai (-as)	Finansavimo šaltinis	Deleguota	Igyvendinimo pradžia	Igyvendinimo pabaiga	Statusas	Igyvendinimo data	Rezultato aprašymas
4.1.2	Turimo kultūros paveldo apsauga, maksimalus autento išsaugojimas ir atkūrimas	Vykdyamas	PMSA	Savivaldybės biudžeto lėšos		2016	2026	Vykdoma		Panevėžio gamtos mokyklos (Advokato Č. Petruškevičiaus vilos, unikalus vertybės kodas 31205) pastatas. Į Kultūros vertybių registrą įtraukta 13 naujų Panevėžio miesto objektų.
4.1.3	Vykdyti Panevėžio miesto pastatų vertybinę-paveldosauginę inventorizaciją ir, reikalui esant, papildyti saugotinių objektų sąrašus	Panevėžio miesto kultūros paveldo objektų sąrašo tikslinimas ir atnaujinimas	PMSA	Savivaldybės biudžeto lėšos		2016	2026	Vykdoma		Panevėžio miesto kultūros paveldo objektų sąrašas skelbiamas ir nuolat tikslinamas Panevėžio miesto savivaldybės interneto svetainėje, taip pat, duomenys kaupiami Kultūros paveldo departamento kultūros vertybių registre.

TEIGIAMOS TENDENCIJOS:

- Panevėžio miesto savivaldybė yra įsteigusi Nekilnojamojo kultūros paveldo vertinimo tarybą.
- Miesto centre vykdomi investicinės programos projektai atnaujina ir pritaiko miestiečių poreikiams kultūrinį ir istorinį paveldą.

NEIGIAMOS TENDENCIJOS:

- Dalis mieste išsidėsčiusių nekilnojamųjų kultūros paveldo objektų apleisti ir netvarkomi, būta dalinio sąstingio, trūksta lėšų reikšmingų paveldo objektų tvarkybai. Nėra valstybinės paramos savininkams, tvarkantiems privačiai valdomus kultūros paveldo objektus.
- Nepakanka informacijos apie kultūros paveldo objektus, jų sklaidą. Nepakankama visuomenės edukacija kultūros paveldo srityje

Nr.	Priemonės pavadinimas	Laukiamų rezultatų aprašymas	Atsakingi vykdytojai (-as)	Finansavimo šaltinis	Deleguota	Igyvendinimo pradžia	Igyvendinimo pabaiga	Statusas	Igyvendinimo data	Rezultato aprašymas
5	SUSISIEKIMO SISTEMA (BP 2.3.3.)					2016	2026	Igyvendintos priemonės: 1 Vykdomos priemonės: 9 Nepradėtos vykdyti priemonės: 4 Neigyvendintos priemonės: 0 Iš viso: 14		
5.1	Susisiekiimo sistema (BP 2.3.3.)					2016	2026			

Nr.	Priemonės pavadinimas	Laukiamų rezultatų aprašymas	Atsakingi vykdytojai (-as)	Finansavimo šaltinis	Deleguota	Igyvendinimo pradžia	Igyvendinimo pabaiga	Statusas	Igyvendinimo data	Rezultato aprašymas
5.1.1	Pagerinti susisiekimą tarp pietinės ir šiaurinės miesto dalies.	Vykdymas	PMSA	Kita		2016	2026	Vykdoma		Priemonė vykdoma remiantis patvirtintu 2015.11.26 Nr. 1-329 Panevėžio miesto (pietinės dalies) ir 2015.11.26 Nr. 1-330 Panevėžio miesto (šiaurinės dalies) Susisiekimo komunikacijų specialiaisiais planais, techniniais projektais ir jų įgyvendinimu. Patvirtintas 2018.07.23 Nr. 1-248 Panevėžio miesto darnaus judumo planas.
5.1.2	Nustatyti gatvių kategorijas ir gatvių raudonąsias linijas.	Parengti teritorijų planavimo dokumentai	PMSA	Europos Sąjungos paramos lėšos		2016	2026	Igyvendinta		Priemonė neaktuali. Įgyvendinta 2015-11 patvirtintais 2015.11.26 Nr. 1-329 Panevėžio miesto (pietinės dalies) ir 2015.11.26 Nr. 1-330 Panevėžio miesto (šiaurinės dalies) susisiekimo komunikacijų specialiais planais.

Nr.	Priemonės pavadinimas	Laukiamų rezultatų aprašymas	Atsakingi vykdytojai (-as)	Finansavimo šaltinis	Deleguota	Igyvendinimo pradžia	Igyvendinimo pabaiga	Statusas	Igyvendinimo data	Rezultato aprašymas
5.1.3	Gerinti miesto visuomeninį transportą ir liberalizuoti šio sektoriaus darbą.	Vykdymas	PMSA	Europos Sąjungos paramos lėšos		2016	2026	Vykdoma		Priemonė vykdoma remiantis patvirtintu 2018.07.23 Nr. 1-248 Panevėžio miesto darnaus judumo planu. Vadovaujantis Lietuvos Respublikos susisiekimo ministro 2018 m. rugsėjo 11 d. įsakymu Nr. 3-462 „Dėl finansavimo skyrimo projektui Nr. 04.5.1-TID-V-517-01-0004 „Miesto viešojo transporto priemonių parko atnaujinimas Panevėžio mieste“ projekto įgyvendinimui skirtas Europos Sąjungos struktūrinių fondų finansavimas. 2019-04-25 UAB „Panevėžio autobusų parkas“ pasirašė sutartį su viešojo konkurso laimėtoja Turkijos bendrove „BMC Otomotiv Sanayi ve Ticaret A.Ş“ 12-kai naujų autobusų įsigyti. 2020-01-13 Turkijos bendrovė pristatė

Nr.	Priemonės pavadinimas	Laukiamų rezultatų aprašymas	Atsakingi vykdytojai (-as)	Finansavimo šaltinis	Deleguota	Igyvendinimo pradžia	Igyvendinimo pabaiga	Statusas	Igyvendinimo data	Rezultato aprašymas
5.1.3	Gerinti miesto visuomeninį transportą ir liberalizuoti šio sektoriaus darbą.	Vykdymas	PMSA	Europos Sąjungos paramos lėšos		2016	2026	Vykdoma		autobusus. 2020-01-17 UAB „Panevėžio autobusų parkas“ pasirašė autobusų priėmimo-perdavimo aktus. Projektas įgyvendintas.
5.1.4	Visuomeniniam transportui sudaryti prioritетines eismo sąlygas	Vykdymas	PMSA	Savivaldybės biudžeto lėšos		2016	2026	Vykdoma		Priemonė vykdoma remiantis patvirtintu 2018.07.23 Nr. 1-248 Panevėžio miesto darnaus judumo planu.
5.1.5	Didinti viešojo transporto maršrutinio tinklo tankį siekiant norminio priėjimo atstumo iki viešojo susisiekimo linijų	Padidintas viešojo transporto maršrutinio tinklo tankis	PMSA; UAB „Panevėžio autobusų parkas“	Savivaldybės biudžeto lėšos		2016	2026	Vykdoma		Priemonė vykdoma remiantis patvirtintu 2018.07.23 Nr. 1-248 Panevėžio miesto darnaus judumo planu.

Nr.	Priemonės pavadinimas	Laukiamų rezultatų aprašymas	Atsakingi vykdytojai (-as)	Finansavimo šaltinis	Deleguota	Igyvendinimo pradžia	Igyvendinimo pabaiga	Statusas	Igyvendinimo data	Rezultato aprašymas
5.1.6	Rekonstruoti tarpmiestinę autobusų stotį	Techninis projektas ir jo vykdymas	PMSA	Europos Sąjungos paramos lėšos		2016	2026	Vykdoma		Vykdoma priemonė pasitelkiant 2014-2020 metų ES fondų investicijų veiksmų programos priemonę „Didžiųjų miestų kompleksinė plėtra“ 2019 m. gruodžio mėn. parengtas Autobusų stoties pastato techninis projektas. Projekto rengėjas UAB „Projektų ekspertai“. 2020 m. atlikta projekto ekspertizė, bus gautas statybą leidžiantis dokumentas. Parengtas Panevėžio miesto autobusų stoties prieigų sutvarkymo techninis projektas. Projekto rengėjas VšĮ „Studija 501“. Atlikta projekto ekspertizė. Gautas statybą leidžiantis dokumentas.

Nr.	Priemonės pavadinimas	Laukiamų rezultatų aprašymas	Atsakingi vykdytojai (-as)	Finansavimo šaltinis	Deleguota	Igyvendinimo pradžia	Igyvendinimo pabaiga	Statusas	Igyvendinimo data	Rezultato aprašymas
5.1.7	Nutiesti Pievų g., jungiančią Jurginų g. su Nemuno g., įrengiant viaduką per geležinkelį	Techninis projektas ir jo vykdymas.	PMSA	Kita		2016	2026	Nepradėta vykdyti		Darnaus judumo plane nenumatyta, kaip prioritetingė, todėl perkelta į kitą ataskaitinį laikotarpį.
5.1.8	Performuoti esamą Žiedų g.-Topolių g.-Vaivorykštės g. sankryžą nutraukiant dalį Žiedų g. dėl nedideliu atstumu atsirandančios naujos gatvės sankirtos su Vaivorykštės g.	Techninis projektas ir jo vykdymas	PMSA	Kita		2016	2026	Nepradėta vykdyti		Darnaus judumo plane nenumatyta, kaip prioritetingė, todėl perkelta į kitą ataskaitinį laikotarpį
5.1.9	Ties pietiniu įvažiavimu į miestą įrengti stambią žiedinio tipo sankryžą	Techninis projektas ir jo vykdymas	PMSA	Kita		2016	2026	Nepradėta vykdyti		Darnaus judumo plane nenumatyta, kaip prioritetingė, todėl perkelta į kitą ataskaitinį laikotarpį. Rengiama 2015.11.26 Nr. 1-329 Panevėžio miesto (pietinės dalies) specialiojo plano korektūra.
5.1.10	Siaurojo geležinkelio trasos išsaugojimas ir sutvarkymas	Vykdyamas	PMSA	Savivaldybės biudžeto lėšos		2016	2026	Nepradėta vykdyti		Perkelta į kitą ataskaitinį laikotarpį.

Nr.	Priemonės pavadinimas	Laukiamų rezultatų aprašymas	Atsakingi vykdytojai (-as)	Finansavimo šaltinis	Deleguota	Įgyvendinimo pradžia	Įgyvendinimo pabaiga	Statusas	Įgyvendinimo data	Rezultato aprašymas
5.1.11	Šalia vakarinės Panevėžio miesto teritorijos planuojama „Rail Baltic“ europinės vėžės geležinkelio trasa	Šalia vakarinės Panevėžio miesto teritorijos nutiesta „Rail Baltic“ europinės vėžės geležinkelio trasa.	LR Susisiekimo ministerija, AB „Lietuvos geležinkeliai“	Europos Sąjungos paramos lėšos		2016	2026	Vykdoma		Patvirtinus ES finansavimą, 2016-2027 m. numatytas naujos geležinkelio linijos dokumentacijos rengimas ir statybos darbai. 2016 m. baigta rengti galimybių studija „Panevėžio geležinkelio krovinių regioninio terminalo (logistikos centro prie „Rail Baltica“) įrengimas. 2017 m. sausio 11 d. LR Vyriausybės nutarimu Nr. 31 patvirtintas Europinio standarto geležinkelio linijos Kaunas-Lietuvos ir Latvijos valstybių siena specialusis planas. Pradėta žemės paėmimo visuomenės poreikiams procedūra pagal specialųjį planą. Numatyta ne vėliau kaip iki 2025 m. gruodžio 31 d. įgyvendinti specialiojo plano sprendinius.

Nr.	Priemonės pavadinimas	Laukiamų rezultatų aprašymas	Atsakingi vykdytojai (-as)	Finansavimo šaltinis	Deleguota	Igyvendinimo pradžia	Igyvendinimo pabaiga	Statusas	Igyvendinimo data	Rezultato aprašymas
5.1.12	Dviračių ir pėsčiųjų takų infrastruktūros vystymas, vieningos sistemos formavimas	Parengti teritorijų planavimo, strateginio planavimo dokumentai, techniniai projektai, įrengtos dviračių trasos.	PMSA	Europos Sąjungos paramos lėšos		2016	2026	Vykdoma		Priemonė vykdoma remiantis patvirtintu 2018.07.23 Nr. 1-248 Panevėžio miesto darnaus judumo planu. Ruošiamos paraiškos pagal 2014–2020 metų ES fondų investicijų veiksmų programas. Priemonė taip pat vykdoma pagal projektą „Dviračių takų plėtra Panevėžyje (Nemuno gatvės dviračių tako, (nuo Panevėžio g. iki Ramygalos g.) rekonstrukcija ir trūkstumų atkarpų įrengimas)“ 2019-09-25 įgyvendinant Nemuno gatvės dviračių tako (nuo Klaipėdos g. iki Ramygalos g.) rekonstrukcijos projektą modernizuotas 2,08 km ilgio pėsčiųjų ir dviračių takas: pakeista danga ir kiti elementai, įrengtos eismo saugumo

Nr.	Priemonės pavadinimas	Laukiamų rezultatų aprašymas	Atsakingi vykdytojai (-as)	Finansavimo šaltinis	Deleguota	Igyvendinimo pradžia	Igyvendinimo pabaiga	Statusas	Igyvendinimo data	Rezultato aprašymas
5.1.12	Dviračių ir pėsčiųjų takų infrastruktūros vystymas, vieningos sistemos formavimas	Parengti teritorijų planavimo, strateginio planavimo dokumentai, techniniai projektai, įrengtos dviračių trasos.	PMSA	Europos Sąjungos paramos lėšos		2016	2026	Vykdoma		priemonės, atnaujinti želdynai.
5.1.13	Įdiegti saugaus eismo priemonės avaringiausiuose gatvių ruožuose, pėsčiųjų perėjose ir sankryžose	Parengti strateginio planavimo dokumentai, techniniai projektai	PMSA	Savivaldybės biudžeto lėšos		2016	2026	Vykdoma		Priemonė vykdoma remiantis patvirtintu 2018.07.23 Nr. 1-248 Panevėžio miesto darnaus judumo planu.

Nr.	Priemonės pavadinimas	Laukiamų rezultatų aprašymas	Atsakingi vykdytojai (-as)	Finansavimo šaltinis	Deleguota	Igyvendinimo pradžia	Igyvendinimo pabaiga	Statusas	Igyvendinimo data	Rezultato aprašymas
5.1.14	Plėsti automobilių stovėjimo vietų ir jų aikštelių tinklą daugiaaukščių pastatų rajonuose, išlaisvinant svarbiausių gatvių važiuojamąją dalį nuo stovinčių automobilių	Parengti teritorijų planavimo, strateginio planavimo dokumentai, techniniai projektai	PMSA	Kita		2016	2026	Vykdoma		Priemonė vykdoma remiantis patvirtintu 2018.07.23 Nr. 1-248 Panevėžio miesto darnaus judumo planu. Priemonė vykdoma parengtu „Automobilių stovėjimo aikštelių išdėstymo daugiabučių kiemuose specialiuoju planu“, atskirais teritorijų planavimo dokumentais, techniniais projektais. Pagal 2019-05-08 sutartį su AB „Statkorpas“ atlikti elektromobilių įkrovos stotelių prieigų (kabelinio tinklo ir eismo organizavimo) įrengimo darbai. Visos projekte numatytos veiklos įvykdytos, projektas įgyvendintas.

TEIGIAMOS TENDENCIJOS:

- Patvirtintas 2018.07.23 Nr. 1-248 Panevėžio miesto darnaus judumo planas.
- Parengta galimybių studija „Panevėžio geležinkelio krovinių regioninio terminalo (logistikos centro prie „Rail Baltica“) įrengimas.
- Išvystytas ir tankus gatvių tinklas, kurio didžioji dalis su patobulinta kelių danga. Vykdoma miesto gatvių rekonstrukcija.
- Išvystyta dviračių takų infrastruktūra, tankus dviračių takų tinklas.
- Atlikti elektromobilių įkrovos stotelių prieigų įrengimo darbai

NEIGIAMOS TENDENCIJOS:

- Mažėjantis viešojo transporto populiarumas ir naudojimas.
- Didėjantis automobilizacijos lygis.
- Dalies dviračių takų infrastruktūros fizinė būklė prasta ir reikalauja atnaujinimo

Nr.	Priemonės pavadinimas	Laukiamų rezultatų aprašymas	Atsakingi vykdytojai (-as)	Finansavimo šaltinis	Deleguota	Igyvendinimo pradžia	Igyvendinimo pabaiga	Statusas	Igyvendinimo data	Rezultato aprašymas
6	INŽINERINĖS INFRASTRUKTŪROS PLĖTRA (BP 2.3.4.)					2016	2026	Igyvendintos priemonės: 0 Vykdomos priemonės: 23 Nepradėtos vykdyti priemonės: 1 Neįgyvendintos priemonės: 0 Iš viso: 24		
6.1	Ekoinžinerinė infrastruktūra: Vandentieka (BP 2.3.4.)					2016	2026			

Nr.	Priemonės pavadinimas	Laukiamų rezultatų aprašymas	Atsakingi vykdytojai (-as)	Finansavimo šaltinis	Deleguota	Igyvendinimo pradžia	Igyvendinimo pabaiga	Statusas	Igyvendinimo data	Rezultato aprašymas
6.1.1	Vandentiekio tinklų sistemos plėtra. Pasiiekti, kad ne mažiau kaip 95% Panevėžio aglomeracijos gyventojų būtų aprūpinami viešo vandens tiekėjo tiekiamu vandeniu	Techniniai projektai, jų vykdymas. Pastatyti nauji vandentiekio tinklai.	PMSA; UAB „Aukštaitijos vandenys“	Europos Sąjungos paramos lėšos		2016	2026	Vykdoma		Vykdoma priemonė remiantis 2013 m. kovo mėn. 28 d. Nr.1-94 patvirtintu Panevėžio miesto vandens tiekimo ir nuotekų tvarkymo infrastruktūros plėtros specialiuoju planu bei 2014 - 2020 metų Europos Sąjungos fondų investicijų veiksmų programos investiciniu projektu „Geriamojo vandens tiekimo ir nuotekų tvarkymo sistemų renovavimas ir plėtra Panevėžio mieste ir rajone“. 2017 metais pastatyti nauji vandentiekio tinklai – 0,2 km.

Nr.	Priemonės pavadinimas	Laukiamų rezultatų aprašymas	Atsakingi vykdytojai (-as)	Finansavimo šaltinis	Deleguota	Igyvendinimo pradžia	Igyvendinimo pabaiga	Statusas	Igyvendinimo data	Rezultato aprašymas
6.1.2	Pasenusių, susidėvėjusių vandentiekio tinklų renovacija	Renovuoti esami vandentiekio tinklai.	PMSA; UAB „Aukštaitijos vandenys“	Europos Sąjungos paramos lėšos		2016	2026	Vykdoma		Vykdoma priemonė remiantis 2013 m. kovo mėn. 28 d. Nr.1-94 patvirtintu Panevėžio miesto vandens tiekimo ir nuotekų tvarkymo infrastruktūros plėtros specialiuoju planu bei 2014 - 2020 metų Europos Sąjungos fondų investicijų veiksmų programos investiciniu projektu „Geriamojo vandens tiekimo ir nuotekų tvarkymo sistemų renovavimas ir plėtra Panevėžio mieste ir rajone“. 2017 m. rekonstruoti esami vandentiekio tinklai - 0,1 km.
6.2	Ekoinžinėrinė infrastruktūra: Vandenvala (BP 2.3.4.)						2016	2026		

Nr.	Priemonės pavadinimas	Laukiamų rezultatų aprašymas	Atsakingi vykdytojai (-as)	Finansavimo šaltinis	Deleguota	Igyvendinimo pradžia	Igyvendinimo pabaiga	Statusas	Igyvendinimo data	Rezultato aprašymas
6.2.1	Nuotekų sistemos plėtra. Pasiiekti, kad ne mažiau kaip 95 % Panevėžio aglomeracijos gyventojų būtų teikiamos nuotekų tvarkymo paslaugos	Techniniai projektai, jų vykdymas. Pastatyti nauji nuotekų tinklai.	PMSA; UAB „Aukštaitijos vandenys“	Europos Sąjungos paramos lėšos		2016	2026	Vykdoma		Vykdoma priemonė remiantis 2013 m. kovo mėn. 28 d. Nr.1-94 patvirtintu Panevėžio miesto vandens tiekimo ir nuotekų tvarkymo infrastruktūros plėtros specialiuoju planu bei 2014 - 2020 metų Europos Sąjungos fondų investicijų veiksmų programos investiciniu projektu „Geriamojo vandens tiekimo ir nuotekų tvarkymo sistemų renovavimas ir plėtra Panevėžio mieste ir rajone“.

Nr.	Priemonės pavadinimas	Laukiamų rezultatų aprašymas	Atsakingi vykdytojai (-as)	Finansavimo šaltinis	Deleguota	Igyvendinimo pradžia	Igyvendinimo pabaiga	Statusas	Igyvendinimo data	Rezultato aprašymas
6.2.2	Pasenusių, susidėvėjusių nuotekų tinklų renovacija	Renuovoti esami nuotekų tinklai	PMSA; UAB „Aukštaitijos vandenys“	Europos Sąjungos paramos lėšos		2016	2026	Vykdoma		Vykdoma priemonė remiantis 2013 m. kovo mėn. 28 d. Nr.1-94 patvirtintu Panevėžio miesto vandens tiekimo ir nuotekų tvarkymo infrastruktūros plėtros specialiuoju planu bei 2014 - 2020 metų Europos Sąjungos fondų investicijų veiksmų programos investiciniu projektu „Geriamojo vandens tiekimo ir nuotekų tvarkymo sistemų renovavimas ir plėtra Panevėžio mieste ir rajone“. Rekonstruoti esami nuotekų tinklai – 0,9 km.
6.2.3	Vykdyti išleidžiamų į paviršinius vandenis nuotekų kontrolę	Vykdymas	PMSA; UAB „Aukštaitijos vandenys“	Kita		2016	2026	Vykdoma		Vykdoma nuolatinė priežiūra ir kontrolė. Išleidžiamų nuotekų išvalymo lygis, atitinkantis ES reikalavimus.

Nr.	Priemonės pavadinimas	Laukiamų rezultatų aprašymas	Atsakingi vykdytojai (-as)	Finansavimo šaltinis	Deleguota	Įgyvendinimo pradžia	Įgyvendinimo pabaiga	Statusas	Įgyvendinimo data	Rezultato aprašymas
6.3	Ekoinžinerinė infrastruktūra: Lietaus nuotekos (BP 2.3.4.)					2016	2026			
6.3.1	Lietaus nuotekų surinkimo ir tvarkymo sistemos plėtra	Techniniai projektai, jų vykdymas. Pastatyti nauji lietaus nuotekų tinklai.	PMSA; UAB "Aukštaitijos vandenys"	Europos Sąjungos paramos lėšos		2016	2026	Vykdoma		Vykdoma priemonė remiantis 2013 m. kovo mėn. 28 d. Nr.1-94 patvirtintu Panevėžio miesto vandens tiekimo ir nuotekų tvarkymo infrastruktūros plėtros specialiuoju planu. Įgyvendinamas projektas „Lietaus vandens surinkimo, valymo ir nuotekų bei drenažo sistemų projektavimas, diegimas ir renovavimas“ panaudojant 2014-2020 m. ES struktūrinių fondų finansinę paramą pagal priemonę „Paviršinių nuotekų sistemų tvarkymas“.

Nr.	Priemonės pavadinimas	Laukiamų rezultatų aprašymas	Atsakingi vykdytojai (-as)	Finansavimo šaltinis	Deleguota	Įgyvendinimo pradžia	Įgyvendinimo pabaiga	Statusas	Įgyvendinimo data	Rezultato aprašymas
6.3.2	Vykdyti paviršinių nuotekų išleidžiamų į atvirus vandens telkinius nuotekų kontrolę	Vykdymas	PMSA; UAB "Aukštaitijos vandenys"	Kita		2016	2026	Vykdoma		Vykdoma nuolatinė priežiūra ir kontrolė. Išleidžiamų nuotekų išvalymo lygis, atitinkantis ES reikalavimus.
6.4	Atliekų tvarkymas (BP 2.3.4.)					2016	2026			

Nr.	Priemonės pavadinimas	Laukiamų rezultatų aprašymas	Atsakingi vykdytojai (-as)	Finansavimo šaltinis	Deleguota	Igyvendinimo pradžia	Igyvendinimo pabaiga	Statusas	Igyvendinimo data	Rezultato aprašymas
6.4.1	Komunalinių atliekų rūšiuojamojo surinkimo infrastruktūros (konteinerinių aikštelių) plėtra	Parengta Konteinerių aikštelių išdėstymo schema. Įrengta konteinerinių aikštelių, vnt.	UAB „Panevėžio regiono atliekų tvarkymo centras“, AB „Panevėžio specialus autotransportas“	Europos Sąjungos paramos lėšos		2016	2026	Vykdoma		Vykdoma priemonė įgyvendinant Panevėžio regiono komunalinių atliekų tvarkymo infrastruktūros plėtros investicijų projektą, kuris remiamas 2014–2020 metų Europos Sąjungos fondų investicijomis. Rengiama atliekų surinkimo konteinerių aikštelių išdėstymo Panevėžio mieste schema. Planuojama iki 2019 metų pabaigos atlikti šiuos darbus: <ul style="list-style-type: none"> - parengti supaprastintą projektą; - pastatyti 80 vnt. naujų 3 m³ talpos požeminių atliekų ir antrinių žaliavų surinkimo konteinerių; - įrengti 20 – ies Požeminių komunalinių atliekų ir antrinių žaliavų surinkimo konteinerių aikštelių.

Nr.	Priemonės pavadinimas	Laukiamų rezultatų aprašymas	Atsakingi vykdytojai (-as)	Finansavimo šaltinis	Deleguota	Igyvendinimo pradžia	Igyvendinimo pabaiga	Statusas	Igyvendinimo data	Rezultato aprašymas
6.4.2	Buitinės atliekas šalinti tik Panevėžio regioniniame sąvartyne	Vykdytas	UAB „Panevėžio regiono atliekų tvarkymo centras“,	Kita		2016	2026	Vykdoma		Nuolat vykdoma priemonė, buitinės atliekos šalinamos tik Panevėžio regioniniame sąvartyne.
6.4.3	Išplėsti stambiągabričių ir pavojingų atliekų aikštelių tinklą	Stambiągabričių ir pavojingų atliekų surinkimo aikštelių įrengimas.	PMSA, UAB „Panevėžio Regiono atliekų tvarkymo centras“, AB „Panevėžio specialus autotransportas“	Kita		2016	2026	Nepradėta vykdyti		Šiuo metu mieste yra 3 stambiągabričių ir pavojingų atliekų surinkimo aikštelės. Nesusiformavo poreikis naujoms aikštelėms įrengti.
6.5	Energetinė infrastruktūra: elektros energija (BP 2.3.4.)					2016	2026			
6.5.1	Elektros energijos paskirstymo tinklų plėtra	Parengti elektros energijos paskirstymo tinklų plėtros projektai. Nutiesti nauji elektros tinklai.	PMSA; AB ESO	Kita		2016	2026	Vykdoma		Vykdoma priemonė rengiant ir įgyvendinant atskirus techninius projektus.

Nr.	Priemonės pavadinimas	Laukiamų rezultatų aprašymas	Atsakingi vykdytojai (-as)	Finansavimo šaltinis	Deleguota	Įgyvendinimo pradžia	Įgyvendinimo pabaiga	Statusas	Įgyvendinimo data	Rezultato aprašymas
6.5.2	Naujus paskirstymo tinklus tiesti kabelinėmis linijomis	Vykdymas	AB ESO	Kita		2016	2026	Vykdoma		Vykdoma priemonė rengiant ir įgyvendinant atskirus techninius projektus. Nauji paskirstymo tinklai tiesiami kabelinėmis linijomis.
6.5.3	Kabeliuoti didžiąją dalį esamų 10 kV orinių linijų	Pakeistos oro linijos į požemines kabelių linijas.	AB ESO	Kita		2016	2026	Vykdoma		Oro linijos keičiamos į požemines kabelių linijas.
6.5.4	Išlaikyti gerame techniniame stovyje esamą elektros energijos perdavimo tinklą. Pagal poreikį rekonstruoti esamas transformatorines	Nuolatinė priežiūra ir kitų priemonių taikymas. Rekonstruotos Esamos transformatorinės.	AB ESO	Kita		2016	2026	Vykdoma		Vykdoma nuolatinė priežiūra ir kontrolė, taikomos kitos priemonės, rekonstruojamos transformatorinės pagal poreikį.
6.6	Energetinė infrastruktūra: gamtinių dujų tiekimas (BP 2.3.4.)						2016	2026		

Nr.	Priemonės pavadinimas	Laukiamų rezultatų aprašymas	Atsakingi vykdytojai (-as)	Finansavimo šaltinis	Deleguota	Igyvendinimo pradžia	Igyvendinimo pabaiga	Statusas	Igyvendinimo data	Rezultato aprašymas
6.6.1	Užtikrinti saugų ir patikimą esamų magistralinių ir skirstomųjų dujotiekių darbą, įvertinant specialiųjų ir ūkinės veiklos ribojimo sąlygų reikalavimus	Vykdymas	AB ESO	Kita		2016	2026	Vykdoma		Atliekama magistralinių ir skirstomųjų dujotiekių priežiūra ir kontrolė.
6.6.2	Vystyti ir išplėsti skirstomojo dujotiekių tinklą	Išplėstas skirstomojo dujotiekių tinklas. AB ESO	AB ESO	Kita		2016	2026	Vykdoma		Vykdoma priemonė atskirais techniniais projektais.
6.7	Centralizuotas šilumos tiekimas (BP 2.3.4.)						2016	2026		

Nr.	Priemonės pavadinimas	Laukiamų rezultatų aprašymas	Atsakingi vykdytojai (-as)	Finansavimo šaltinis	Deleguota	Igyvendinimo pradžia	Igyvendinimo pabaiga	Statusas	Igyvendinimo data	Rezultato aprašymas
6.7.1	Rekonstruoti esamas šilumines trasas	Rekonstruotos esamos šilumines trasos	AB „Panevėžio energija“	Kita		2016	2026	Vykdoma		Atliktas šilumos tinklų trasų būklės tyrimas; sudarytas vamzdinių pakeitimo planas, atlikta šilumos trasų renovacija. Priemonė vykdoma naudojant 2014-2020 m. ES struktūrinių fondų finansinę paramą pagal priemonę „Šilumos tiekimo tinklų modernizavimas ir plėtra“. 2017-2021 metų laikotarpiu AB „Panevėžio energija“ planuoja rekonstruoti apie 28 km ilgio šilumos tinklų Panevėžio mieste.
6.7.2	Panevėžio miesto katilines pritaikyti biokuro naudojimui	Katilines pritaikytos biokuro naudojimui.	AB „Panevėžio energija“	Europos Sąjungos paramos lėšos		2016	2026	Vykdoma		2018 m. kovo mėnesį AB „Panevėžio energija“ ir VšĮ Lietuvos verslo paramos agentūra pasirašė sutartį dėl projekto „Panevėžio RK-1 rekonstravimas“ europinio finansavimo.

Nr.	Priemonės pavadinimas	Laukiamų rezultatų aprašymas	Atsakingi vykdytojai (-as)	Finansavimo šaltinis	Deleguota	Igyvendinimo pradžia	Igyvendinimo pabaiga	Statusas	Igyvendinimo data	Rezultato aprašymas
6.7.3	Atlikti Panevėžio miesto šilumos specialiojo plano korektūrą	Atlikta specialiojo plano korektūra	PMSA; AB "Panevėžio energija"	Kita		2016	2026	Vykdoma		Sprendinys neaktualus, nes specialusis planas pakeistas ir patvirtintas 2015 m. birželio 25 d. tarybos sprendimu Nr. 1-134 Panevėžio miesto šilumos ūkio specialiojo plano keitimas.

Nr.	Priemonės pavadinimas	Laukiamų rezultatų aprašymas	Atsakingi vykdytojai (-as)	Finansavimo šaltinis	Deleguota	Igyvendinimo pradžia	Igyvendinimo pabaiga	Statusas	Igyvendinimo data	Rezultato aprašymas
6.7.4	Šilumos tinklus plėsti pietinėje ir vakarinėje miesto dalyse	Techniniai projektai, jų įgyvendinimas	PMSA; AB „Panevėžio energija“	Kita		2016	2026	Vykdoma		Šilumos tinklų plėtra pietinėje ir vakarinėje miesto dalyse vykdoma pagal poreikį. 2019 metais AB „Panevėžio energija“ pradėjo vykdyti naują projektą „Šilumos tinklų rekonstravimas Panevėžio mieste“, kurio tikslas – atnaujinti susidėvėjusius šilumos tiekimo vamzdynus, didinti šilumos perdavimo efektyvumą ir užtikrinti tiekiamos energijos patikimumą vartotojams. 2017-2021 metų laikotarpiu AB „Panevėžio energija“ planuoja rekonstruoti apie 28 km ilgio šilumos tinklų Panevėžio mieste.
6.7.5	Išlaikyti esamus centralizuotos šilumos vartotojus, renovuoti daugiabučius namus ir kitus pastatus	Renovuoti su centralizuota šilumos sistema pastatai.	PMSA; AB „Panevėžio energija“	Kita		2016	2026	Vykdoma		Renovuotų su centralizuota šilumos sistema Panevėžio mieste pastatų skaičius - 135.

Nr.	Priemonės pavadinimas	Laukiamų rezultatų aprašymas	Atsakingi vykdytojai (-as)	Finansavimo šaltinis	Deleguota	Igyvendinimo pradžia	Igyvendinimo pabaiga	Statusas	Igyvendinimo data	Rezultato aprašymas
6.8	Ryšių infrastruktūra (BP 2.3.4.)					2016	2026			
6.8.1	Išplėsti mobilaus daugiakanalio ryšio tinklą	Išplėtotas daugiakanalio ryšio tinklas.	Telia Lietuva, AB	Kita		2016	2026	Vykdoma		Vykdoma nuolat pagal poreikį. Išplėtotas daugiakanalio ryšio tinklas.
6.8.2	Išplėtoti šviesolaidinių kabelių tinklą	Išplėtotas šviesolaidinių kabelių tinklas.	Telia Lietuva, AB	Kita		2016	2026	Vykdoma		Plėtojamas pagal poreikį šviesolaidinių kabelių tinklas.
6.8.3	Išlaikyti esamą pašto skyrių tinklą, įrengti juose viešojo interneto prieigas	Esamų pašto skyrių skaičius ir juose įrengtų viešojo interneto prieigų skaičius.	PMSA; AB „Lietuvos paštas“	Kita		2016	2026	Vykdoma		Vykdoma pagal poreikį

TEIGIAMOS TENDENCIJOS:

- Išplėtoti centralizuoti vandens tiekimo ir nuotekų surinkimo tinklai, efektyvi nuotekų valymo infrastruktūra, tai užtikrina geriamojo vandens kokybę ir mažina aplinkos taršą.
- Gerai išplėtotą centralizuotą šilumos energijos tiekimo sistemą.
- Dideli elektros energijos tiekimo galios resursai – lengvas priėjimas naujiems elektros vartotojams.
- Išplėtotą papildanti atliekų tvarkymo sistema. Parengtas Panevėžio miesto savivaldybės 2014-2020 m. atliekų tvarkymo planas

NEIGIAMOS TENDENCIJOS:

- Nepakankamos investicijos senstančiai inžinerinių ir energetinių tinklų infrastruktūrai atnaujinti.
- Dideli vandens nuostoliai vandentiekio ir infiltracija nuotekų tinkluose. Neišvystyta lietaus nuotekų surinkimo sistema.
- Didelis nuotekų išleistuvų neigiamas poveikis Nevėžio upės vandens kokybei, blogėjanti paviršinio vandens kokybė taps nebetinkama miesto gyventojų rekreaciniams poilsiniams poreikiams tenkinti.
- Nepakankamai efektyvus pirminis atliekų rūšiavimas (mažai išrūšiuojama pakuočių atliekų ir kitų antrinių žaliavų). Didžioji dalis komunalinių atliekų yra šalinama sąvartyne, o ne perdirbama ar kitaip panaudojama.
- Nepakankamas dėmesys atsinaujinančios energetikos plėtrai.

Nr.	Priemonės pavadinimas	Laukiamų rezultatų aprašymas	Atsakingi vykdytojai (-as)	Finansavimo šaltinis	Deleguota	Igyvendinimo pradžia	Igyvendinimo pabaiga	Statusas	Igyvendinimo data	Rezultato aprašymas
7	PREKYBOS CENTRŲ IŠDĖSTYMAS (BP 2.3.5.)					2016	2026	Igyvendintos priemonės: 0 Vykdomos priemonės: 1 Nepradėtos vykdyti priemonės: 0 Neiggyvendintos priemonės: 0 Iš viso: 1		
7.1	Prekybos centrų išdėstymas (BP 2.3.5.)					2016	2026			
7.1.1	Prekybos įmonių tinklo vystymas	Parengti ir/ar pakoreguoti strateginiai ir teritorijų planavimo dokumentai	PMSA	Savivaldybės biudžeto lėšos		2016	2026	Vykdoma		Priemonė vykdoma rengiant ir/ar koreguojant teritorijų planavimo dokumentus.

TEIGIAMOS TENDENCIJOS:

- Sudaryta prekybos centrų išsidėstymo schema;
- Pakankamai gerai išplėtotas mažmeninės prekybos ir maitinimo įstaigų tinklas.

NEIGIAMOS TENDENCIJOS:

-

Nr.	Priemonės pavadinimas	Laukiamų rezultatų aprašymas	Atsakingi vykdytojai (-as)	Finansavimo šaltinis	Deleguota	Igyvendinimo pradžia	Igyvendinimo pabaiga	Statusas	Igyvendinimo data	Rezultato aprašymas
8	ŽEMĖS NAUDOJIMAS IR TERITORIJOS BALANSAS (BP 3.)					2016	2026	Igyvendintos priemonės: 0 Vykdomos priemonės: 2 Nepradėtos vykdyti priemonės: 0 Neiggyvendintos priemonės: 0 Iš viso: 2		
8.1	Miesto teritorijos žemės naudojimas (BP 3.1.)					2016	2026			
8.1.1	Bendrajame plane nustatyti veiklos, susijusios su žemės (teritorijos) naudojimu, reglamentavimas. Teritorija vystoma pagal numatytą veiklą	Parengti teritorijų planavimo dokumentai	PMSA	Savivaldybės biudžeto lėšos		2016	2026	Vykdoma		Priemonė vykdoma rengiant ir įgyvendinant teritorijų planavimo dokumentus.
8.1.2	Polifunkcinė teritorijų plėtra	Teritorijų planavimo dokumentai, techniniai projektai ir jų vykdymas.	PMSA	Savivaldybės biudžeto lėšos		2016	2026	Vykdoma		Priemonė vykdoma rengiant ir įgyvendinant teritorijų planavimo dokumentus, techninius projektus.

TEIGIAMOS TENDENCIJOS:

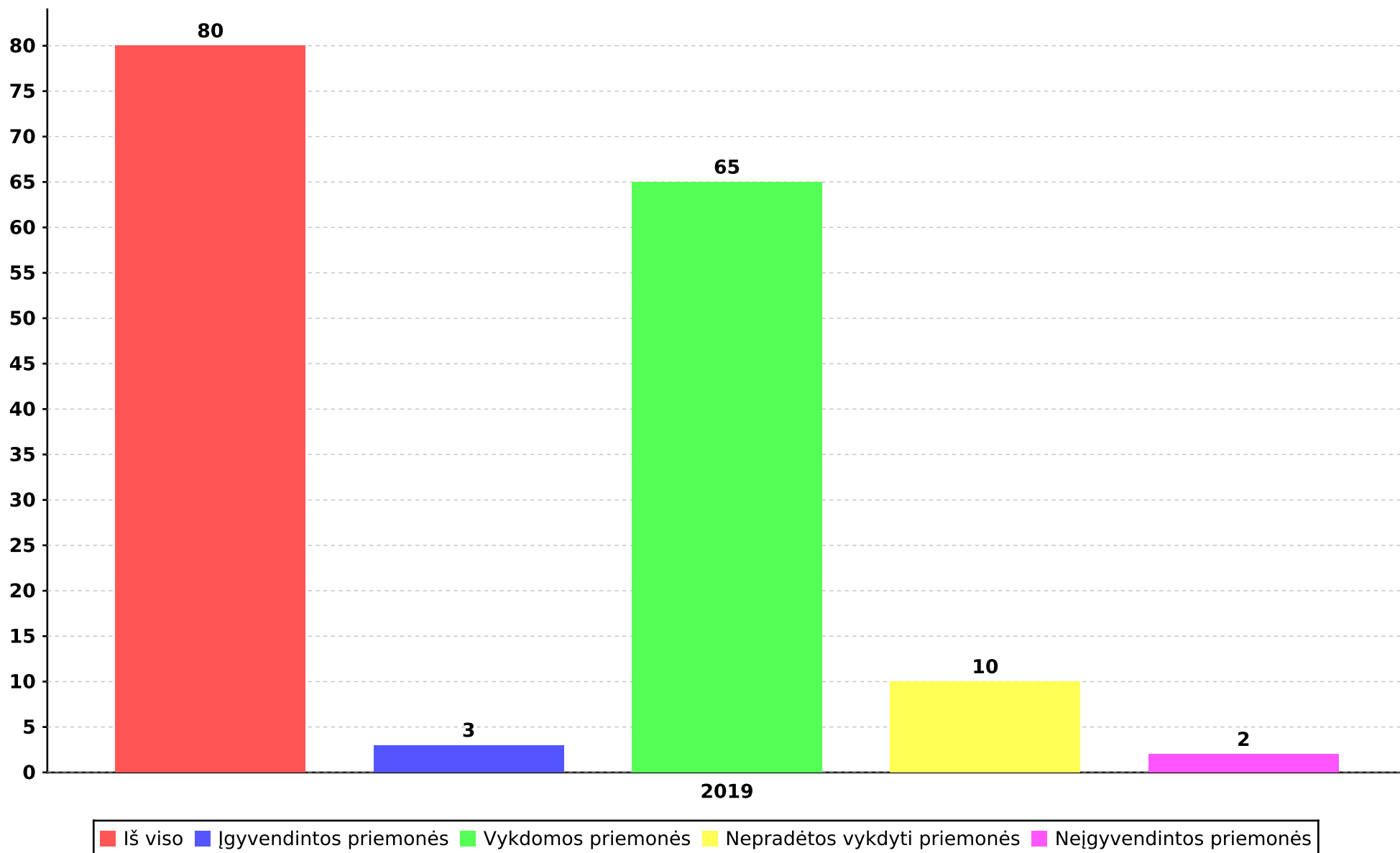
- Bendrajame plane taikomas daugiafunkcinis teritorijų naudojimo reglamentavimas sudaro daugiau galimybių investicijoms;
- Bendrojo plano sprendiniais suplanuota kiekybinio pobūdžio plėtra, tačiau nagrinėjamu laikotarpiu miesto plėtros tendencija turėjo kokybinės plėtros pobūdį. Tai atitinka pažangias 21 amžiaus miestų plėtros tendencijas.

NEIGIAMOS TENDENCIJOS:

- Suplanuota ekstensyvi miesto plėtra prasilenkia su realiomis miesto plėtros galimybėmis ir tendencijomis.

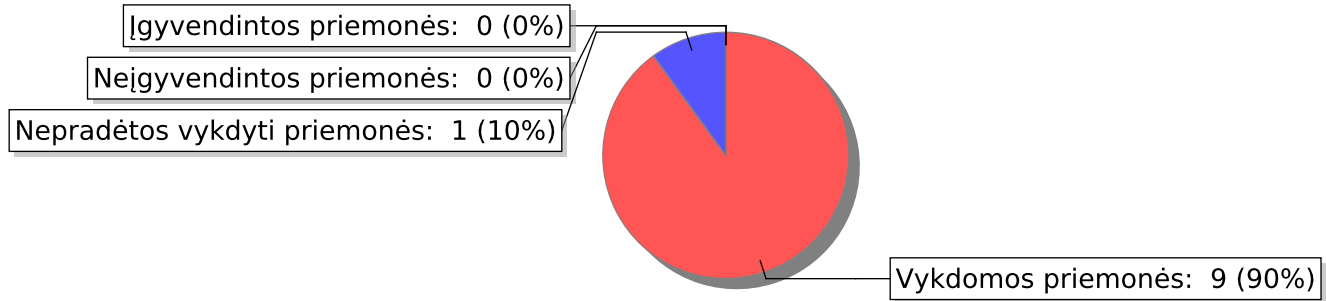
II Išvados: 2017 - 2019 Panevėžio miesto bendrojo plano įgyvendinimas

Bendrojo plano priemonių įgyvendinimas



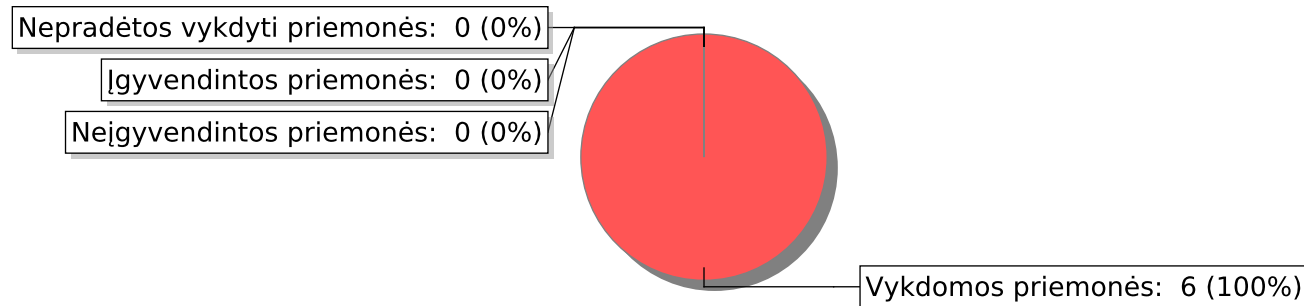
Bendrojo plano priemonių įgyvendinimas pagal skyrius

MIESTO STRUKTŪRA (BP 2.)



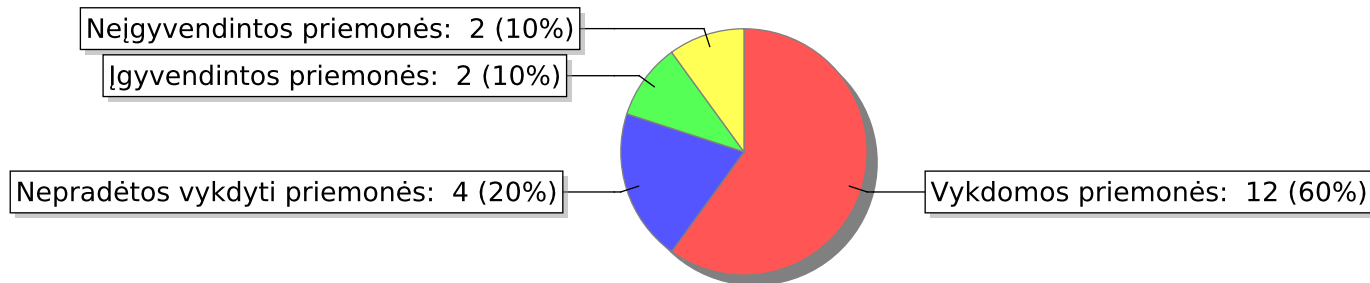
● Vykdomos priemonės: ● Nepradėtos vykdyti priemonės: ● Įgyvendintos priemonės: ● Neįgyvendintos priemonės:

SOCIALINĖ INFRASTRUKTŪRA (2008, BP 3)



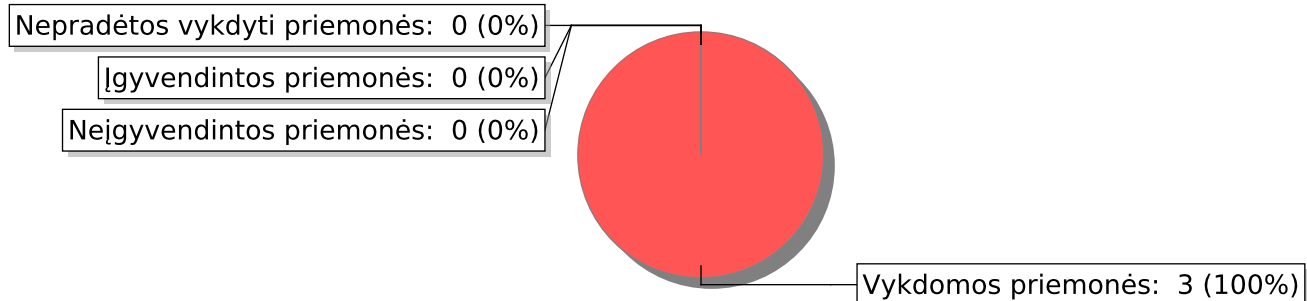
● Vykdomos priemonės: ● Nepradėtos vykdyti priemonės: ● Įgyvendintos priemonės: ● Neįgyvendintos priemonės:

GAMTINIS KARKASAS IR ŽELDYNŲ BEI REKREACIJOS TERITORIJŲ PLĖTRA



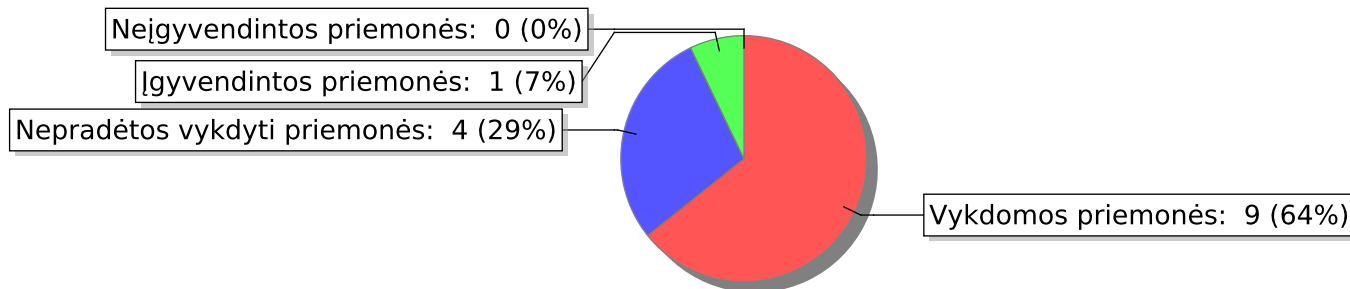
● Vykdomos priemonės: ● Nepradėtos vykdyti priemonės: ● Įgyvendintos priemonės: ● Neįgyvendintos priemonės:

NEKILNOJAMOJO KULTŪROS PAVELDO SAUGA (BP 2.3.2.)



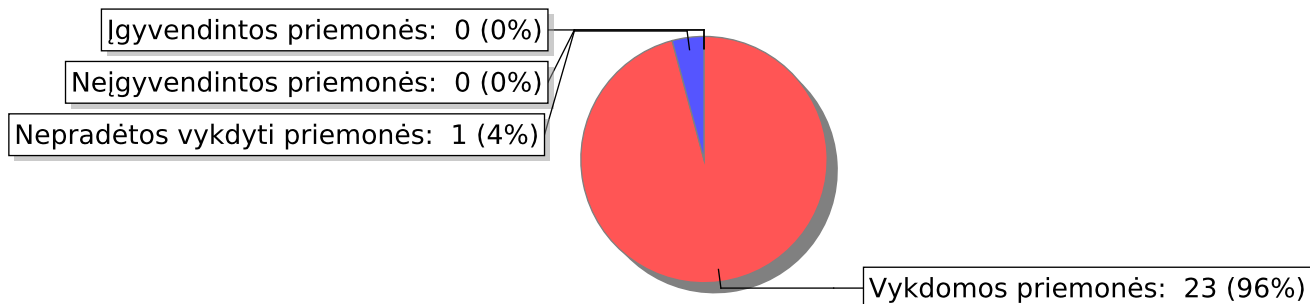
● Vykdomos priemonės: ● Nepradētos vykdyti priemonės: ● Įgyvendintos priemonės: ● Neįgyvendintos priemonės:

SUSISIEKIMO SISTEMA (BP 2.3.3.)



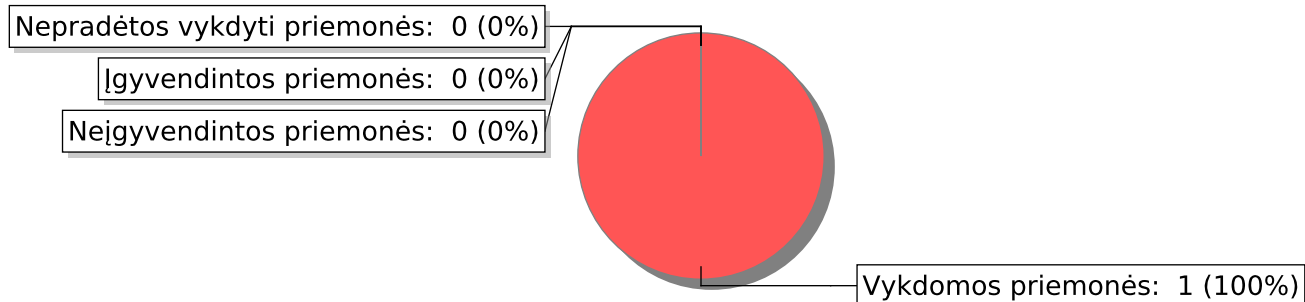
● Vykdomos priemonės: ● Nepradētos vykdyti priemonės: ● Įgyvendintos priemonės: ● Neįgyvendintos priemonės:

INŽINERINĖS INFRASTRUKTŪROS PLĖTRA (BP 2.3.4.)



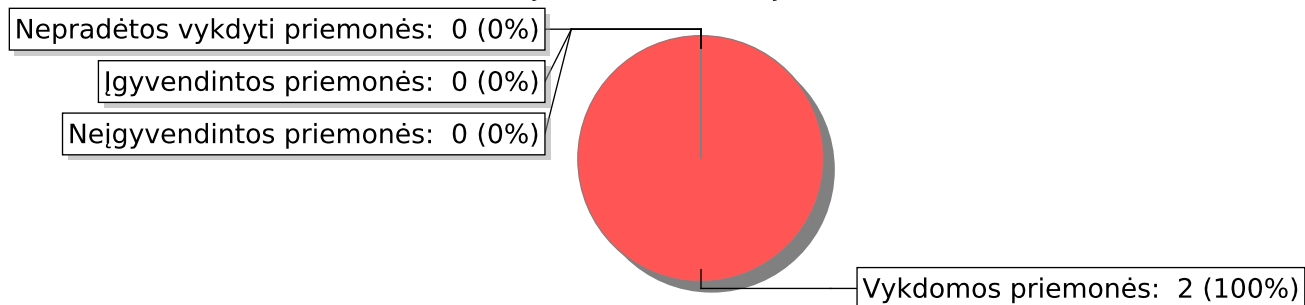
● Vykdomos priemonės: ● Nepradētos vykdyti priemonės: ● Įgyvendintos priemonės: ● Neįgyvendintos priemonės:

PREKYBOS CENTRŲ IŠDĖSTYMAS (BP 2.3.5.)



● Vykdomos priemonės: ● Nepradėtos vykdyti priemonės: ● Įgyvendintos priemonės: ● Neįgyvendintos priemonės:

ŽEMĖS NAUDOJIMAS IR TERITORIJOS BALANSAS (BP 3.)



● Vykdomos priemonės: ● Nepradėtos vykdyti priemonės: ● Įgyvendintos priemonės: ● Neįgyvendintos priemonės:

- Atsižvelgiant į Jungtinių tautų ir ES miestų darbotvarkės nuostatas, bei darnaus miestų vystymo rekomendacijas, šalies urbanistinės plėtros tikslus ir uždavinius, suformuluotus Lietuvos Respublikos teritorijos bendrojo plano koncepcijoje, Panevėžio miesto savivaldybės teritorijos raidos tendencijas, atnaujinamų strateginio planavimo dokumentų nuostatas nagrinėjamo bendrojo plano kokybinius trūkumus ir sprendinių įgyvendinimo eigą, siūloma keisti / koreguoti Panevėžio savivaldybės bendrąjį planą.
- Bendrojo plano sprendinių įgyvendinimo programos priemonių ir Panevėžio miesto savivaldybės 2014–2020 metų strateginio plėtros plano priemonių planai rengti atskirai ir skirtingais laikotarpiais, dėl to nėra pakankamai suderinti tarpusavyje. Priemonės, kurios nebuvo įtrauktos į strateginį plėtros planą, atitinkamai į veiklos planus neturi finansavimo ir yra neįgyvendinamos. Priemonės, susietos su strateginio planavimo dokumentais, yra sėkmingai vykdomos.
- Bendrajame plane ir savivaldybės strateginiame plėtros plane vienu svarbiausių tikslų deklaruojamas Panevėžio, kaip metropolinio centro plėtra. Atitinkamai nustatyti uždaviniai įvairiose srityse plėtoti miesto funkcijas, priemonių planuose numatytos priemonės darniai policentrinio miesto, susisiektimo sistemos, inžinerinės infrastruktūros, viešųjų erdvių plėtrai, taip pat kokybinei miesto aplinkos raidai centrinėje dalyje ir jo prieigose. Bendrajame plane suplanuotų ekstensyviai urbanizuoti periferinių teritorijų plėtra (miesto administracinėse ribose pietinėje, pietvakarinėje dalyje) vystoma pavienių privačių iniciatyvų dėka ir fragmentiškai. Bendrajame plane šiose teritorijose suplanuota susisiektimo, inžinerinės ir socialinės infrastruktūros plėtra, atidedama kitam laikotarpiui. Tikslinga peržiūrėti urbanistinės plėtros sprendinius miesto periferinėse teritorijose ir nustatyti konkretaus planuojamo laikotarpio viešųjų investicijų prioritetus jose.
- Detalieji planai, patvirtinti iki 1996 sausio 1 d. nebeatitinka dabartinio teisinio reguliavimo todėl, atsižvelgiant į savivaldybės poreikius, turėtų būti keičiami, koreguojami arba pripažįstami kaip netekę galios. Su TPD, registruotais Savivaldybės teritorijų planavimo dokumentų registre 1993 – 1997 m. laikotarpiu, gali būti susiję kitų institucijų sprendimai dėl žemės nuosavybės įteisinimo, servitutų, statybos leidimo išdavimo ir kt., todėl prieš juos pripažįstant negaliojančiais reikėtų atlikti išsamią analizę ir teisinį situacijos vertinimą parengiant atskirą dokumentą.

- Dėl pietinės magistralinės B1 kategorijos gatvės, jungiančios J. Tilvyčio ir Ramygalos gatves, įrengimo rekomenduojama atlikti jos poreikio analizę bendrame miesto urbanistinės plėtros prioritetų kontekste ir galimybes panaudoti esamas gatves ir vietinės reikšmės kelius.

III. Prognozės

- Panevėžio miesto savivaldybės bendrojo plano sprendiniai iš esmės yra vykdomi ir realizuojami kiek yra realaus poreikio ir kiek tai leidžia savivaldybės resursai. Apibendrinus Panevėžio miesto savivaldybės teritorijos bendrojo plano sprendinių realizavimo eigą galima teigti, kad motyvai dėl bendrojo plano sprendinių keitimo, tobulinimo ar revizavimo, ypač akcentuojant darnaus vystymosi politiką, yra pagrįsti.
- Priemonės, numatytos Panevėžio miesto savivaldybės 2014–2020 metų strateginiame plėtros plane, ir 2018 - 2020 veiklos plane bus įgyvendintos atitinkamu laikotarpiu.
- Atlikus bendrojo plano sprendinių keitimą, pagal šiuo metu LR galiojančias normas, patikslinus sprendinių įgyvendinimo prioritetus, susiejus juos su atnaujinamais savivaldybės strateginio planavimo dokumentais lengviau būtų juos įgyvendinti.

IV. Siūlymai:

Dėl priemonių įgyvendinimo gerinimo:

- Urbanistinėje dalyje formuoti Panevėžio miesto, kaip metropolinio centro funkcijas ir naujas plėtros galimybes (dėl RailBaltica trasos ir stoties) atitinkančią miesto struktūrą, [vaizdį, architektūrinį-urbanistinį savitumą, originalumą, gyvenamosios aplinkos kokybę.
- Atlikti išsamią Savivaldybės teritorijų planavimo dokumentų registre 1993 - 1997 m. registruotų teritorijų planavimo dokumentų analizę ir jų teisinį vertinimą siekiant nustatyti tikslingumą juos koreguoti, keisti arba pripažinti netekusiais galios.
- Numatyti bendrojo plano sprendiniuose konkrečias priemones miesto teritorijų konversijai, kompleksiniam gyvenamųjų teritorijų atnaujinimui ir vystymui.
- Peržiūrėti miesto gatvių tinklo plėtros prioritetus, formuojant perspektyvinių gatvių trasas prioritetą teikti esamoms gatvėms ir vietinės reikšmės keliams.
- Visas Panevėžio miesto savivaldybės teritorijos bendrojo plano įgyvendinimo priemones numatyti strateginiuose planuose, kur nustatomas konkretus kiekvienos priemonės finansavimo šaltinis, terminas bei atsakingi asmenys.

Dėl priemonių įgyvendinimo plano keitimo:

- Panevėžio miesto savivaldybės teritorijos bendrojo plano įgyvendinimo programa ir jos priemonių planas iš dalies atitinka iškeltus tikslus, tačiau planuojant turi būti nustatyti konkretūs įgyvendinimo etapai bei nurodyti konkretūs laukiami rezultatai kartu su juos atspindinčiais rodikliais.
- Konkretūs priemonių pokyčiai turėtų būti numatyti bendrojo plano keitimo proceso metu.
- Keičiant Panevėžio miesto savivaldybės bendrąjį planą aktualu perkelti sprendinių įgyvendinimą aprašančius teiginius į sprendinių įgyvendinimo programą.
- Ateityje kaupti ir analizuoti informaciją apie Panevėžio miesto kompleksinių teritorijų planavimo dokumentų sprendinių įgyvendinimą. Stebėti ir analizuoti Panevėžio miesto teritorijos raidos tendencijas ir jų įtaką kompleksinių teritorijų planavimo dokumentų sprendinių įgyvendinimui. Periodiškai rengti Panevėžio miesto kompleksinių teritorijų planavimo dokumentų sprendinių įgyvendinimo ataskaitas.

Dėl bendrojo plano keitimo:

2016 m. patvirtintas Panevėžio miesto savivaldybės teritorijos bendrasis planas ir jo 2018 m. koregavimas planuojamuoju laikotarpiu teigiamai valdė investicijas ir dalį numatytų sprendinių įgyvendino. Panevėžio miesto savivaldybės teritorijos bendrasis planas ne visai atitinka dabartinius realius miesto poreikius ir yra keistinas:

1. Panevėžio miesto savivaldybės, kaip ir visos šalies, demografinės tendencijos yra neigiamos. Tokios tendencijos verčia peržiūrėti Panevėžio miesto savivaldybės bendrajame plane numatytų sprendinių aktualumą. Rekomenduojama iš naujo įvertinti gyvenamųjų teritorijų plėtros poreikį ir galimybes stabilizuoti neigiamus demografinius procesus, pasitelkiant integruotas urbanistines priemones ir sprendimus regioniniu bei lokaliu lygmeniu.
2. Siūloma patikslinti bendrajame plane numatytų urbanizuotų ir urbanizuojamų teritorijų, ir infrastruktūros objektų vystymo poreikį Panevėžio miesto savivaldybės teritorijoje. Nustatyti urbanizuotų ir urbanizuojamų teritorijų prioritetines plėtros kryptis ir režimus (saugojimas, modernizavimas, konversija, nauja plėtra, rezervavimas). Kompaktiškai užstatomų teritorijų plėtrą siūloma vykdyti esamų urbanizuotų teritorijų pagrindu.
3. Reikalinga patikslinti bendrajame plane numatytus sprendinius kurie yra netikslūs ar neaktualūs.
4. Keičiant bendrąjį planą būtina išanalizuoti ir įvertinti Panevėžio mieste rengtas galimybių studijas, koncepcijas ir kitus neformalius, teritorijų planavimo dokumento statuso neturinčius dokumentus.
5. Nauji pasiūlymai dėl bendrojo plano sprendinių keitimo ir/ar koregavimo, bus formuojami atliekant reikalingus tyrimus, galimybių studijas, gyventojų apklausą su tikslu surinkti informaciją apie miesto ir gyvenamųjų rajonų kokybę, būstą, socialinių paslaugų sklaidą, gyvenamąją aplinką, bendruomenių saugumą, susisiekimo galimybes, transporto sistemos įvertinimą, bendrą ir transportinį gyventojų judrumą. Suformuoti pasiūlymai padės priimti sprendimus dėl bendrojo plano keitimo ir/ar koregavimo tikslų ir uždavinių.

Dėl bendrojo plano koregavimo:

Kiti siūlymai:

1. Tikslinga rengti Panevėžio miesto savivaldybės teritorijoje esančių kultūros vertybių apsaugos projektus, kurie padėtų telkti valstybės ir savivaldybės lėšas kultūros paveldo išsaugojimui ir įveiklinimui.
2. Keičiant / koreguojant Panevėžio miesto bendrąjį planą yra tikslinga įvertinti galiojančių žemesnio lygmens teritorijų planavimo ir savivaldybės strateginių dokumentų sprendinius, juos integruoti į Panevėžio miesto bendrąjį planą, o nebeaktualiūs neatitinkančius tvarios plėtros principų ar realizuotinus tolesniame periode palikti kaip rekomendacinio pobūdžio dokumentus.
3. Bendrojo plano sprendinius yra tikslinga papildyti sveiko miesto principus užtikrinančiais sprendiniais – konkrečias sritis analizuojant jų atitikimo bendrosioms sveiko miesto koncepcijos nuostatomis bei konkrečiais sveiką gyvenimą užtikrinančiais sprendimais.

V. Priedai:

TURINYS

ĮVADAS	3
1. BENDROJO PLANO SPRENDINIŲ ĮGYVENDINIMO STEBĖSENOS TIKSLAS IR UŽDAVINIAI	4
2. BENDROJO PLANO SPRENDINIŲ ĮGYVENDINIMO PROGRAMOS PRIEMONIŲ PLANO 2017 - 2019 M. LAIKOTARPIU VYKDYMAS	5
3. BENDROJO PLANO SPRENDINIŲ ATITIKIMAS PANEVĖŽIO MIESTO PLĖTROS 2014-2020 METŲ STRATEGINIAM PLANUI	7
4. TERITORIJŲ PLANAVIMO DOKUMENTAI	8
5. PANEVĖŽIO MIESTO TERITORIJOS BENDROJO PLANO SPRENDINIŲ ĮGYVENDINIMO STEBĖSENOS 2017-2019 M. TPSIS RODIKLIAI	13
6. APIBENDRINTAS PANEVĖŽIO MIESTO TERITORIJOS VYSTYMASIS	13
6.1. Demografinė situacija	13
6.2. Miesto struktūra ir architektūrinės erdvės kompozicija	14
6.3. Socialinė infrastruktūra	16
6.4. Gamtinis karkasas ir želdynų bei rekreacijos teritorijų plėtra	16
6.5. Nekilnojamojo kultūros paveldo sauga	18
6.6. Susisiekimo sistema	18
6.7. Inžinerinės infrastruktūros plėtra	20
6.8. Prekybos centrų išdėstymas	22
6.9. Žemės naudojimas ir teritorijos balansas	23
7. VISUOMENĖS IR INSTITUCIJŲ PATEIKTI PASIŪLYMAI	24
8. PAGRINDINĖS IŠVADOS	25
9. PANEVĖŽIO MIESTO KOMPLEKSINIO TERITORIJŲ PLANAVIMO DOKUMENTŲ SPRENDINIŲ ĮGYVENDINIMO STEBĖSENOS PROGNOZĖS	26
10. SIŪLYMAI	26

PRIEDAI

ĮVADAS

Vadovaujantis Lietuvos Respublikos teritorijų planavimo įstatymu (toliau – TPI) 29 straipsniu, Kompleksinio teritorijų planavimo dokumentų sprendinių įgyvendinimo stebėsenos turinio ir stebėsenos atlikimo tvarkos aprašu, patvirtintu Lietuvos Respublikos aplinkos ministro 2014-01-07 įsakymu Nr. D1-21, Lietuvos Respublikos teritorijų planavimo stebėsenos informacinės sistemos nuostatais, patvirtintais Lietuvos Respublikos aplinkos ministro 2011-12-29 įsakymu Nr. D1-1056 (2014-12-02 įsakymo Nr. D1-970 redakcija), ir Savivaldybės administracijos direktoriaus 2017-09-13 įsakymu Nr. A-829 patvirtinta Panevėžio miesto savivaldybės teritorijos bendrojo plano sprendinių įgyvendinimo programa su vėlesniais pakeitimais (toliau – BP programa), parengta Panevėžio miesto savivaldybės teritorijos bendrojo plano keitimo (toliau – BP), sprendinių įgyvendinimo stebėseną už 2017 - 2019 metus.

Panevėžio miesto teritorijos bendrojo plano keitimo sprendinių įgyvendinimo stebėsenos ataskaita parengta įvertinant galiojančio Panevėžio miesto savivaldybės teritorijos bendrojo plano sprendinius. Stebėsenai atlikti panaudota Lietuvos Respublikos teritorijų planavimo stebėsenos informacinė sistema (toliau – TPSIS), apimanti valstybės ir savivaldybių teritorijų planavimo lygmenis.

Bendrojo plano keitimo sprendinių stebėsenos ataskaitoje (toliau – BP ataskaita) apima laikotarpį nuo 2017-01-01 iki 2019-12-31 įvertinus įgyvendintus žemesnio lygmens teritorijų planavimo dokumentus, statybos projektus ir jų realizaciją. Teritoriniu požiūriu strateginiai BP sprendiniai vertinti pagal tai, kaip pasiteisino siekiant miesto plėtros tikslų.

1. BENDROJO PLANO SPRENDINIŲ ĮGYVENDINIMO STEBĖSENOS TIKSLAS IR UŽDAVINIAI

BP sprendinių įgyvendinimo stebėsenos tikslas – stebėti ir analizuoti teritorijos raidos tendencijas, jų įtaką bendrojo plano sprendinių įgyvendinimui siekiant teritorijos raidos tikslų, nustatyti poreikį tobulinti bendrojo plano sprendinius, rinkti išsamią informaciją apie BP sprendinių įgyvendinimą ir esamos būklės kitimo tendencijas, teikti pasiūlymus dėl BP sprendinių keitimo ar koregavimo, rengti BP sprendinių keitimo ar koregavimo darbų programas, atlikti BP sprendinių įgyvendinimo stebėsenos laikotarpiu surinktų duomenų ekspertinį įvertinimą ir parengti BP sprendinių įgyvendinimo stebėsenos ataskaitą, atlikti jos viešinimo procedūras.

BP sprendinių įgyvendinimo stebėsenos uždaviniai:

- Nuolat kaupti ir analizuoti informaciją apie Panevėžio miesto teritorijos bendrojo plano sprendinių įgyvendinimą;
- Periodiškai rengti BP sprendinių įgyvendinimo ataskaitas (toliau tekste BP ataskaita);
- Analizuoti gyventojų ir ūkio subjektų prašymus, laiku pastebėti tendencijas ir priimti sprendimus dėl BP sprendinių koregavimo ir keitimo;
- Pateikti siūlymus dėl kompleksinių teritorijų planavimo dokumentų panaikinimo;
- Nustatyta forma parengti BP keitimo stebėsenos ataskaitą;
- Įvertinti BP sprendinių įgyvendinimo prioritetus (tarp jų pietinės magistralinės B1 kategorijos gatvės, jungiančios J.Tilvyčio ir Ramygalos gatves, įrengimo poreikį);
- Nustatyta tvarka supažindinti visuomenę su BP stebėsenos rezultatais.

Panevėžio miesto savivaldybės teritorijos BP sprendinių įgyvendinimo programa ir jos priedas - priemonių planas, atitinka 2016 m. BP stebėsenos ataskaitos turinį (siekiant stebėsenos proceso tęstinumo), taip pat pateikiamas pagal patvirtinto Panevėžio miesto BP tekstinėje dalyje nustatytas temas ir potemes: “Miesto struktūra ir architektūrinės erdvės kompozicija”, “Socialinė aplinka”, “Gamtinis karkasas ir želdynų bei rekreacijos teritorijų plėtra”, “Nekilnojamojo kultūros paveldo sauga”, “Susisiekimo sistema”, “Inžinerinės infrastruktūros plėtra”, “Prekybos centrų išdėstymas”, “Žemės naudojimas ir teritorijos balansas”.

Panevėžio miesto savivaldybės teritorijos BP sprendinių įgyvendinimo priemonių plano vykdymo lentelė ir Panevėžio miesto savivaldybės teritorijos BP sprendinių įgyvendinimo programos rodiklių lentelė užpildytos ir nustatyta tvarka pateiktos TPSIS. TPSIS stebėsenos rodiklių ir stebėsenos ataskaitoms formuoti naudojamus duomenis teikė Aplinkos apsaugos agentūra, Kultūros paveldo departamentas prie Kultūros ministerijos, Lietuvos automobilių kelių direkcija prie Susisiekimo ministerijos, Lietuvos geologijos tarnyba prie Aplinkos ministerijos, Lietuvos statistikos departamentas, VĮ Registrų centras ir kitos įmonės, nurodytos TPSIS nuostatų 11 punkte. BP sprendinių įgyvendinimo stebėsenos programa su priedais (priemonių planu ir stebėsenos rodikliais) tvirtinama Panevėžio miesto savivaldybės administracijos direktoriaus įsakymu, o stebėsenos ataskaita (aiškinamasis raštas ir programa su priedais) aprobuojama Panevėžio miesto savivaldybės taryboje. Aprobuota ataskaita skelbiama Panevėžio miesto savivaldybės interneto tinklalapyje, taip pat teikiama Lietuvos Respublikos aplinkos ministerijai.

1 lentelė. Teritorijų planavimo dokumentai 2017 – 2019 m.

	Registro tvarkymo įstaiga	Įregistruota Dokumentų	Išregistruota Dokumentų
2017 m.	Panevėžio miesto savivaldybės administracija	15	0
2018 m.		28	8
2019 m.		22	1
2020 m.		Nėra duomenų	Nėra duomenų

Šaltinis: TPDR ataskaitos.

Infostatyba duomenimis per 2017 – 2019m. laikotarpį išduota 670 dokumentų, leidžiančių naują statybą.

2. BENDROJO PLANO KEITIMO SPRENDINIŲ ĮGYVENDINIMO PROGRAMOS PRIEMONIŲ PLANO VYKDYMAS 2017 - 2019 M. LAIKOTARPIU

BP keitimo sprendinių stebėsenos ataskaita parengta vadovaujantis teritorijų planavimą, statinių projektavimą, teritorijų planavimo dokumentų sprendinių įgyvendinimo stebėseną reglamentuojančiais teisės aktais, Panevėžio miesto savivaldybės strateginiu plėtros planu 2014-2020 m., strateginiais veiklos planais ir su jais susijusiais Savivaldybės tarybos sprendimais. Priemonių, numatytų Panevėžio miesto teritorijos BP keitimo sprendinių įgyvendinimo programoje, vykdymas per 2017 - 2019 m. aptartas 1 priede (Sprendinių įgyvendinimo programos 1 priede).

Miesto struktūra ir įvaizdis (miestovaizdis)

Panevėžio miesto erdvinė struktūra tobulinama vadovaujantis miesto bendrojo plano sprendiniais, kurie įgyvendinami rengiant žemesnio lygmens teritorijų planavimo dokumentus, koncepcijas, studijas, vykdamas strateginio planavimo dokumentuose numatytas priemones. Visa tai sudaro prielaidas tvarkyti miesto erdves, plėsti jų socialinių funkcijų įvairovę, kelti gyvenimo kokybę ir didinti miesto investicinį potencialą. Bendrojo plano sprendinių įgyvendinimo programoje numatytos priemonės integruotos strateginio planavimo dokumentuose vykdamas savivaldybės teritorijos naudojimo ilgalaikę strategiją. 2016 m. vasario 19 d. Lietuvos Respublikos vidaus reikalų ministro įsakymu buvo patvirtinta ir 2019 m. lapkričio 12 d. pakeista Panevėžio miesto integruota teritorijų vystymo programa. Priemonės, susietos su strateginio planavimo dokumentais, yra sėkmingai vykdomos.

Nagrinėjamu laikotarpiu vyko miesto įvaizdžiui svarbių teritorijų ir objektų architektūriniai konkursai: Senvagės ir Skaistakalnio parkų su prieigomis kompleksinio sutvarkymo, Laisvės aikštės su prieigomis bei autobusų stoties prieigų, Stasio Eidrigevičiaus Menų centro. Laimėjusių projektų pagrindu parengti šių teritorijų projektai, vykdomi statybos ir/ar rekonstrukcijos darbai. Atnaujinamas miesto centro veidas.

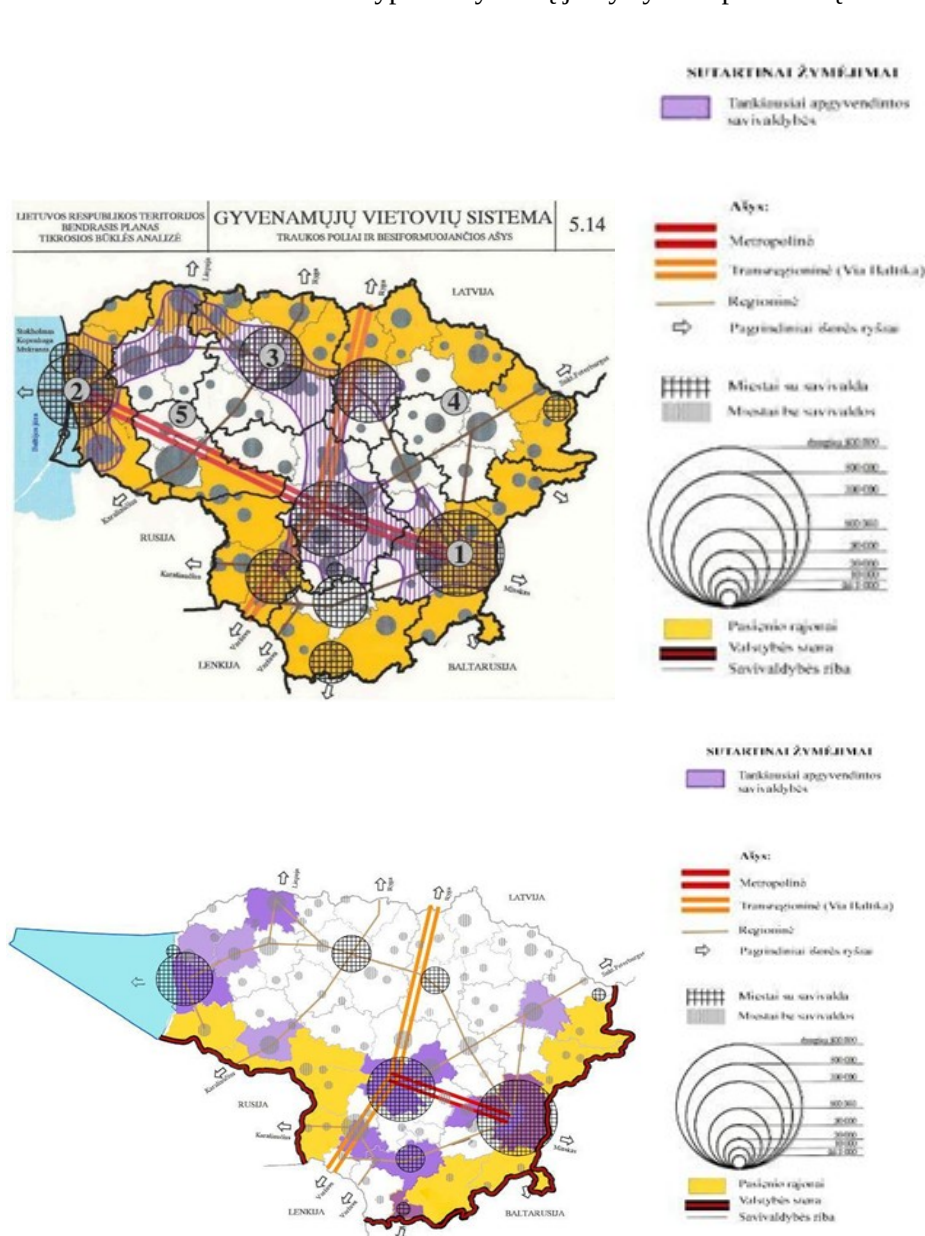
Mieste vangiai vykdomas kompleksinis miesto kvartalų tvarkymas, renovacija ar konversija (keičiant teritorijos naudojimo paskirtį). Kvartalinė renovacija numatyta kitame strateginio planavimo ir miesto Bendrojo plano įgyvendinimo laikotarpyje. Nagrinėjamu laikotarpiu įgyvendinant bendrojo plano sprendinius prioritetas buvo teikiamas statybų plėtrai naujose, neužstatytose teritorijose, numatytose bendrojo plano sprendiniuose. Bendrojo plano sprendiniais numatyta daug teritorijų naujai plėtrai vystantis miestui kaip metropoliniam centrui. BETA duomenimis¹ 2017 - 2019 m. Panevėžio mieste renovuoti 29 daugiabučiai, kai 2016 metais per vienerius metus buvo renovuoti 27 daugiabučiai. Renovacijos tempai yra sulėtėję.

Naujos plėtros teritorijos, suplanuotos bendrojo plano sprendiniais ir detaliais bei specialiais planais, planuojamos ir užstatomos monofunkciškai (vyrąja viena teritorijos naudojimo paskirtis - gyvenamoji), nekompleksiškai bei nekompleksiškai (Stetiškiai, Molainiai, Kniaudiškės ir kt.). Dauguma planavimo dokumentų parengti iki 2014 m. privačioje žemėje ir sklypų savininkų iniciatyva prioritetą teikiant trumpalaikiams komerciniams interesams. Gyvenamųjų namų kvartalai susiformuoja palaipsniui per 10 – 15 metų. Gyvenimo komfortas (centralizuotas vandentiekis, nuotekos, asfaltuotos gatvės, aplinkos apšvietimas, visuomeninis transportas ir kt.) kuriamas tik pasiekus tam tikrą užstatymo tankumą, bendruomenės arba savivaldybės pastangomis. Dėl to naujakuriams trūksta paslaugų (švietimo, medicinos, kultūros, prekybos ir kt. paslaugų), darbo vietų artimoje aplinkoje, viešųjų erdvių, želdynų, kurių jie ieško miesto centre arba jo prieigose. Didėja gyventojų kasdinių kelionių „centras – periferija“ skaičius.

Rengiant Lietuvos Respublikos teritorijos bendrąjį planą 2018 m. buvo atlikta išsami urbanistinių centrų sistemos būklės analizė (toliau tekste LRBP/EB). LRBP/EB duomenimis Panevėžio miestas per 16 metų

¹ <https://map.betalt.lt/Panevezio-miesto-32>

(2002 - 2018 m.) nepasiekė galiojančiame Lietuvos Respublikos teritorijos bendrajame plane (patvirtintas Lietuvos Respublikos Seimo 2002 spalio 29 d. Nr. IX-1154) suplanuotų parametrų (žr. 1 pav.). Tam buvo daug priežasčių. Svarbiausios iš jų - pasikeitusi geopolitinė situacija, šalies vidinių struktūrų transformacija ir gyventojų emigracija. Urbanistiniai centrai neteko daug žmoniškųjų išteklių, kurios ir šiandien menkai papildomi. Panevėžio miesto gyventojų skaičius nesiekia 100 tūkst. gyventojų. Ne ką didesnis ir Šiaulių miestas. Nors abu miestai bendrame šalies urbanistinio karkaso modelyje įvardijami, kaip turintys potencialą augti, tačiau tai tik pasyvios galimybės, kurios iki šiol nėra aktyvuotos. Abu miestai vystosi tokiu pat tempu, kaip ir kiti apskričių centrai. Kaip metropolinis centras ES ar Baltijos jūros regiono kontekste Panevėžio miestas nėra matomas², o Lietuvos urbanistinių centrų struktūroje jis yra tarpinėje būsenoje (žr. 2 pav.) - metropolinio centro lygmens nepasiekė, bet užtelėjo virš regiono centro lygmens. Tikėtina, kad aiškiai apibrėžta miesto raidos funkcinė kryptis aktyvuotų jo vystymosi potencialą.

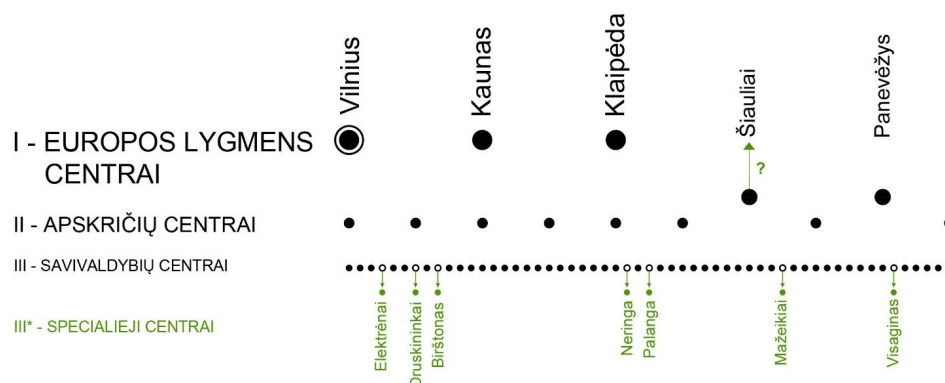


Šaltiniai – Lietuvos Respublikos teritorijos bendrasis planas. Esamos būklės analizė. Rengėjas: UAB Atkulos konsultacijos.

² Lietuvos Respublikos teritorijos bendrasis planas. Esamos būklės analizė II dalis 3 skyrius. Urbanistinių struktūrų vertinimas globaliu ir nacionaliniu lygmeniu.

<http://www.bendrasisplanas.lt/esamos-bukles-analize-2/>

1 pav. Panevėžio miesto kaip urbanistinio centro vieta gyvenamųjų vietovių sistemoje 1996 m. ir 2018 m.. Palyginamosios schemas.



2 pav. Panevėžio miesto, kaip urbanistinio centro vieta šalies urbanistinių centrų hierarchinėje struktūroje. (Šaltinis: LR BP Esamos būklės analizė. Rengėjas: Atkulos konsultacijos) <http://www.bendrasisplanas.lt/esamos-bukles-analize-2/>

Įgyvendinant BP sprendinius teigiamos tendencijos pastebimos miesto centre. Nagrinėjamu laikotarpiu 2017 – 2019 m. parengti miesto centro veidą keičiantys projektai, o įgyvendinami jie 2020 – 2021 m.. Be to, siekiant metropolinio centro įvaizdžio ir struktūros, miestas turėtų plėsti savo funkcijas, regiono mastu imtis lyderystės, kuriant darbo vietas, skleidžiant paslaugas, formuojant bendrus tikslus ir buriant regiono savivaldybes bendrai veiklai.

3. BENDROJO PLANO KEITIMO SPRENDINIŲ ATITIKIMAS PANEVĖŽIO MIESTO PLĖTROS 2014-2020 METŲ STRATEGINIAM PLANUI

Panevėžio miesto BP ir jo keitimo sprendiniai neprieštarauja Panevėžio miesto plėtros 2014-2020 metų strateginio plano, patvirtinto 2013-10-10 Panevėžio miesto savivaldybės tarybos sprendimu Nr. 1-280 (2016 m. vasario 22 d. sprendimo Nr. 1-41 redakcija), nustatytiems prioritetams, Panevėžio miesto integruotai teritorijos vystymo programai patvirtintai Panevėžio miesto savivaldybės tarybos 2015-12-22 sprendimu Nr. 1-350 bei Lietuvos Respublikos vidaus reikalų ministro 2016-02-19 įsakymu Nr. 1V-122.

2014–2020 metų Panevėžio miesto strateginis plėtros planas suformavo miesto viziją iki 2022 metų. Panevėžys siekia būti:

- metropoliniu miestu, integruotu į pasaulio, Europos ir Lietuvos pažangą, turinčiu savitą veidą, atpažįstamu šalyje ir už jos ribų;
- Lietuvos šiaurės rytų vartais, strateginiu logistikos mazgu, šalies pažangiųjų technologijų ir pramonės centru, patraukliu verslui ir investicijoms. Aukštaitijos sostine;
- miestu, turintis savo charakterį, garsėjančiu kultūros, meno, mokslo, sporto ir sveikos gyvensenos tradicijomis. Miestu, kuriame saugu, patogiu gyventi ir dirbti.
- jaunimo galimybių miestu.

2014–2020 metų Panevėžio miesto strateginiame plėtros plane nustatytos 3 plėtros prioritetinės sritys:

- pirma „Panevėžio konkurencinio (metropolinio) potencialo stiprinimas”,
- antra “Kokybiškų gyvenimo sąlygų ir aukštos socialinės gerovės kūrimas”,
- trečia „Darni miesto teritorijų ir infrastruktūros plėtra“.

Trečioji Strateginio plėtros plano prioritetinė sritis tiesiogiai susijusi su miesto bendrojo plano sprendiniais. Šios dalies tikslai apima inžinerinio aprūpinimo infrastruktūros, susisiekimo infrastruktūros ir darnios

teritorijų, ypač gyvenamosios aplinkos plėtros sritis. Kitose prioritėtinėse srityse taip pat yra uždavinių ir priemonių, kurios turi erdvinę dimensiją: paslaugų infrastruktūros plėtros ir kultūros paveldo apsaugos ir tvarkybos priemonės, kt.

Panevėžio miesto savivaldybės strateginio planavimo procesas buvo vykdomas vadovaujantis Panevėžio miesto savivaldybės tarybos 2016 m. lapkričio 24 d. sprendimu Nr.1-377 patvirtintu Panevėžio miesto savivaldybės strateginio planavimo organizavimo tvarkos aprašu. Pasikeitus regionų plėtros ir strateginio planavimo teisinio reguliavimo nuostatoms 2020 m. savivaldybės strateginio planavimo dokumentai bus atnaujinami.

Panevėžio miesto strateginis plėtros planas įgyvendinamas ir priemonės tikslinamos kas tris metus rengiant veiklos planus kartu su socialinės ir ekonominės plėtros programomis. Nagrinėjamu laikotarpiu vykdomas Panevėžio miesto savivaldybės 2018–2020 metų veiklos planas su 16 programų. Keletas iš jų tiesiogiai sietinos su Miesto bendrojo plano sprendinių įgyvendinimu: Investicijų projektų programa; Urbanistinės plėtros programa, Miesto infrastruktūros objektų plėtros, modernizavimo ir priežiūros programa; Aplinkos apsaugos rėmimo specialioji programa. Įgyvendinant šias programas pertvarkomos viešosios erdvės miesto centrinėje dalyje ir jo prieigose, skatinamas institucijų, visuomenės ir verslo bendradarbiavimas keičiant miesto aplinką, kuriant viešąsias erdves ir keliant paslaugų kokybę, skatinant gyvenamųjų rajonų kokybinį pertvarkymą. Numatyti projektai reikalauja didelių finansinių ir laiko išteklių. Jeigu nespėjama įgyvendinti per numatytą laikotarpį, jie keliami į kitą. Miesto kokybinė pertvarka vyksta gana lėtai, nes pradiniam programos įgyvendinimo etape parengiami planavimo ir/ar techniniai projektai, o kitame etape – jie įgyvendinami. Tos pačios programos ir projektai buvo perkelti į kito laikotarpio veiklos planus, atsižvelgiant į gautą finansavimą. Nepaisant iššūkių, kylančių įgyvendinant programas, numatyti jų įgyvendinimo stebėsenos rodikliai gerėja. Realus miesto vaizdas, ypač centrinėje dalyje, palaipsniui keičiasi. Miestas tampa patogesnis, gyventi, mokytis, dirbti, ilsėtis, keliauti, pramogauti.

4. TERITORIJŲ PLANAVIMO DOKUMENTAI 2017 – 2019 m.

4.1. Nagrinėjamu laikotarpiu registruoti ir patvirtinti detalieji planai. LR teritorijų planavimo dokumentų registre 2017 - 2019 metais įregistruoti 45 detalieji planai ar jiems prilyginti teritorijų planavimo dokumentai, jų pakeitimai bei koregavimai. Iš jų nagrinėjamu laikotarpiu patvirtinti – 65 dokumentai. Duomenys apie nagrinėjamu laikotarpiu registruotus ir patvirtintus detaliuosius planus pateikti pagal Lietuvos Respublikos teritorijų planavimo dokumentų rengimo ir teritorijų planavimo proceso valstybinės sistemos (TPDR) teikiamus duomenis (2 lentelė).

Miesto teritorija suplanuota kompleksiniais teritorijų planavimo dokumentais, parengtais 2005 - 2014 m. laikotarpiu. Dalis patvirtintų projektų neturėjo nustatytų privalomųjų uždavymų parametrų, neatitiko teritorijų planavimo dokumentų rengimo konkrečiu momentu galiojančių teisinio reguliavimo nuostatų arba prasilenkė su sklypo savininko plėtros ketinimais. Dauguma nagrinėjamu laikotarpiu registruotų dokumentų yra seniau parengtų dokumentų keitimai (10 vnt.) arba koregavimai (29 vnt.). Tarp šiuo laikotarpiu patvirtintų detaliųjų planų yra vos keletas projektų, nagrinėjančių kvartalo ar keleto žemės sklypų teritorijos naudojimo uždavinius. Dauguma nagrinėja plėtros galimybes viename žemės sklype. Laisvos valstybinės žemės ir probleminių teritorijų Panevėžio mieste detalusis planas pateikė sprendinius 49 miesto teritorijose, kurių valdytojas yra valstybė (žr. 3 pav.).



3 pav. Laisvos valstybinės žemės ir probleminių teritorijų Panevėžio mieste detalusis plano nagrinėjamų teritorijų schema. (Šaltinis: TPDR)

2 lentelė. 2017 - 2019 metais registruoti ir patvirtinti teritorijų planavimo dokumentai

TPDR Nr.	Detaliojo plano pavadinimas	Registravimo data	Tvirtinanti institucija	Tvirtinimo data
Detaliųjų planų keitimas				
T00081501	Teritorijos(į pietus nuo Piniavos skg.) detaliojo plano keitimas	2018-02-14	Panevėžio miesto savivaldybės administracijos direktorius	2018-02-05
T00081267	Sklypų (Margirio g. 24, 24A ir J. Tilvyčio g. 67, 69, 71, 73, 75, Panevėžys) detaliojo plano keitimas	2017-12-13		2017-12-12
T00082067	Detaliojo plano „Laisvos valstybinės žemės ir probleminių teritorijų Panevėžio mieste detalusis planas. Teritorija Nr. 4“ keitimas	2018-06-19		2018-06-12
T00081887	TERITORIJOS Į ŠIAURĘ NUO GYVENAMOJO NAMO (DAINAVOS G. 29) DETALIOJO PLANO KEITIMAS	2018-05-09		2018-05-03
T00082525	ŽEMĖS SKLYPO (KADASTRO NR. 2701/0033:26) DETALIOJO PLANO KEITIMAS	2018-10-12		2018-10-11
T00082525	ŽEMĖS SKLYPO (KADASTRO NR. 2701/0033:26) DETALIOJO PLANO KEITIMAS			
T00083492	Detaliųjų planų: „Teritorijos Prekybos g., į pietus nuo mokamos automobilių stovėjimo aikštelės, detaliojo plano keitimas“ ir „Žemės sklypų (S. Kerbedžio g. 12, 12A ir Prekybos g. 6) detalusis planas“ keitimas	2019-06-07		2019-05-30
T00083197	SKLYPO (A. JAKŠTO G. 1) DETALIOJO PLANO KEITIMAS	2019-03-28		2019-03-22
T00082687	SKLYPŲ (A. MACKEVIČIAUS G. 10 IR 12) DETALIOJO PLANO KEITIMAS	2018-11-20		2018-11-15
T00082814	Detaliųjų planų: „Sklypo (Smėlynės g. 112) detalusis planas“ ir „Sklypo (Smėlynės g. 112A) detalusis planas“, keitimas	2018-12-20		2018-12-17
Detaliųjų planų koregavimas				
T00081179	Poilsio parko vakarinės dalies detalaus išplanavimo projekto koregavimas.	2017 11 29	Panevėžio miesto savivaldybės administracijos direktorius	2017 11 22
T00083595	Miesto centrinės dalies, ribojamos A. Smetonos, Vilniaus, J. Basanavičiaus, Elektros, Kranto gatvių ir Topolių alėjos detaliojo plano koregavimas	2019-07-08		2019-06-21
T00082145	DETALIOJO PLANO „PRAMONĖS-TIEKIMO G. SANKRYŽOS PIETVAKARINIO KAMPO DETALIAUS PLANAVIMO PROJEKTO, TERITORIJOS (PRAMONĖS G. 7) DETALIOJO PLANO, SKLYPO (PRAMONĖS G. 7A, 7B, 7C IR 7D) DETALIOJO PLANO KEITIMAS“ KOREGAVIMAS	2018-07-03		2018-06-21
T00080995	Teritorijos (Beržų g.5) detaliojo plano, patvirtinto Panevėžio miesto savivaldybės administracijos direktoriaus 2003 m. kovo 12 d. įsakymu Nr. A-93, koregavimas.	2017 10 26		2017 10 23
T00082977	DETALIOJO PLANO „RAMYGALOS GATVĖS TERITORIJA Į ŠIAURĘ NUO METALINIŲ GARAŽŲ DETALIAUS IŠPLANAVIMO PROJEKTAS“ KOREGAVIMAS	2019-01-31		2019-01-17
T00082446	MOLAINIŲ KVARTALO „ATEITIES“ BANKO INDIVIDUALIŲ NAMŲ GRUPĖS DETALIAUS IŠPLANAVIMO PROJEKTO KOREKTŪROS KOREGAVIMAS	2018-09-27		2018-09-26
T00081356	TERITORIJOS (Į VAKARUS NUO SKLYPO PALANGOS G. 37) DETALIOJO PLANO KOREGAVIMAS	2018-01-09		2017-12-21
T00082445	DETALIOJO PLANO „KATKŲ G. 27 DETALIAUS IŠPLANAVIMO PROJEKTAS“ KOREGAVIMAS	2018-09-27		2018-09-26
T00082783	Žemės sklypo (Elektronikos g. 1) detaliojo plano koregavimas	2018-12-11		2018-12-05

T00080920	Žemės sklypo (Elektronikos g. 1) detaliojo plano koregavimas	2017-10-09		2017-09-21 2018-06-27	
T00082444	DETALIOJO PLANO „SKLYPO (KADASTRO NR. 2701/0037:32) DETALUSIS PLANAS“ KOREGAVIMAS	2018-09-27		2018-09-26	
T00082685	SKLYPO (KADASTRO NR. 2701/0040:117) DETALIOJO PLANO KOREGAVIMAS	2018-11-19		2018-11-15	
T00080919	Sklypo (Paliūniškio g. 9B) detaliojo plano koregavimas	2017 10 09		2017 09 21	
T00083505	DETALIOJO PLANO „SKLYPO (PRAMONĖS G. 3) DETALUSIS PLANAS“ KOREGAVIMAS	2019-06-14		2019-06-13	
T00079957	Teritorijos (Pramonės g. 3) detaliojo plano koregavimas	2017 03 22		2017 03 17	
T00083658	DETALIOJO PLANO „ŽEMĖS SKLYPO (TINKLŲ G. 9A, PANEVĖŽYS) DETALUSIS PLANAS“ KOREGAVIMAS	2019-07-24		2019-07-23	
T00082254	Žemės sklypo (kadastro Nr. 2701/0028:483), Gėlainių g. 51A, Panevėžys, detaliojo plano koregavimas	2018-08-08		2018-08-08	
T00081612	Detaliojo plano „Sklypo (k. Nr. 2701/0028:417) Berniūnų g. 7C detalusis planas“, patvirtinto Panevėžio miesto savivaldybės tarybos 2007 m. vasario 15 d. sprendimu Nr. 1-61-10, koregavimas.	2018-03-09		2018-03-06	
T00083585	Detaliojo plano „Pramonės ir J. Janonio g. šiaurės rytų kampas detalaus išplanavimo projektas“ koregavimas	2019-07-04		2019-07-04	
T00081889	ŽEMĖS SKLYPO J. JANONIO G. 30B, PANEVĖŽIO M. DETALIOJO PLANO KOREGAVIMAS	2018-05-09		2018-05-08	
T00081673	DETALIOJO PLANO „ŽEMĖS SKLYPO (KADASTRO NR. 2701/0028:483) GĖLAINIŲ G.51A, PANEVĖŽYS DETALUSIS PLANAS“ KOREGAVIMAS	2018-03-21	Panevėžio miesto savivaldybės administracijos direktorius	2018-03-15	
T00081182	Žemės sklypo (Beržų g. 6) detaliojo plano koregavimas	2017 11 30		2017 11 29	
T00081340	Žemės sklypo (Beržų g. 6) detaliojo plano koregavimas	2018-01-03		2017-11-29	
T00081355	KNIAUDIŠKIŲ III MIKORAJONO DETALIOJO PLANO KOREKTŪROS IR TERITORIJOS (KLAIPĖDOS G. TARP PREKYBOS CENTRO „MAXIMA“ IR DEGALINĖS „LIETUVOS KURAS“) DETALIOJO PLANO KOREGAVIMAS	2018-01-09		2017-12-14	
T00081359	EMĖS SKLYPO (ELEKTRONIKOS G. 1) DETALIOJO PLANO KOREGAVIMAS(ADRESU TINKLŲ G. 4B)	2018-01-09		2017-12-21	
T00081476	DETALIOJO PLANO „PANEVĖŽIO PRAMONĖS (LOGISTIKOS) CENTRO PAŽALVAIČIUOSE (PRIE J. JANONIO G.) DETALUSIS PLANAS“ KOREGAVIMAS	2018-02-07		2018-02-01	
T00083491	ŽEMĖS SKLYPO (KADASTRO NR. 2701/0003:59) PRAMONĖS G., PANEVĖŽYS DETALIOJO PLANO KOREGAVIMAS	2019-06-07		2019-05-30	
T00083695	DETALIOJO PLANO „SKLYPO (PALIŪNIŠKIO G. 11A, PANEVĖŽYS) DETALUSIS PLANAS“ KOREGAVIMO	2019-08-05		2019-08-02	
T00084063	DETALIOJO PLANO „KNIAUDIŠKIŲ III MIKORAJONO DETALIOJO PLANO KOREKTŪRA“ KOREGAVIMAS	2019-11-20		2019-11-15	
Naujai parengti DP					
T00079628	Žemės sklypų (kadastro Nr.2701/0010:0233,2701/0010:0234,2701/0010:0235,2701/0010:0236,2701/0010:0237,2701/0010:0238,2701/0010:0239,2701/0010:0240,2701/0010:0241), esančių Lėkiškio g., Panevėžys, Panevėžio m. sav., Panevėžio apskr., formavimo ir pertvarkymo projektas.	2017-01-02		Panevėžio miesto savivaldybės administracijos direktorius	2016-12-20
T00079816	Laisvos valstybinės žemės ir probleminių teritorijų Panevėžio mieste detalusis planas.	2017 02 14		Panevėžio miesto	2016 09 26
T00082920	Žemės sklypo (kadastro Nr.2701/0010:0320), esančio Lėkiškio g., Panevėžys, Panevėžio m. sav., Panevėžio apskr., formavimo ir pertvarkymo projektas	2019-01-17		Panevėžio miesto	2019-01-14

			savivaldybės taryba.	
T00083217	TERITORIJOS, RIBOJAMOS J. BASANAVIČIAUS G., UKMERGĖS G., LAISVĖS A. IR SAVANORIŲ A., DETALUSIS PLANAS	2019-04-03		2019-04-02
T00081845	TERITORIJOS (TINKLŲ G. 35A, 35B, 35R, PANEVĖŽYS) DETALUSIS PLANAS	2018-05-03	Panevėžio miesto savivaldybės administracijos direktorius	2018-04-20
T00083506	DETALIŲJŲ PLANŲ „PANEVĖŽIO PRAMONĖS (LOGISTIKOS) CENTRO PAŽALVAIČIUOSE (PRIE J. JANONIO G.) DETALUSIS PLANAS“ IR „PANEVĖŽIO PRAMONĖS (LOGISTIKOS) CENTRO PAŽALVAIČIUOSE (PRIE J. JANONIO G.) DETALIOJO PLANO KOREGAVIMAS“	2019-06-14		2019-06-12
T00083404	TERITORIJOS, RIBOJAMOS STETIŠKIŲ G., JONAŽOLIŲ G., MAIRŪNŲ G. IR REGISTRUOTŲ ŽEMĖS SKLYPŲ, DETALUSIS PLANAS	2019-05-16		2019-05-09

Reikalavimų teritorijų plėtrai aiškumas ir stabilumas skatino materialines investicijas į gyvenamąją statybą, komerciją ir infrastruktūrą. 2017 - 2019 m. išduoti 167 leidimai rekonstruoti pastatus, taip pat 506 statybą leidžiantys dokumentai statyti naują statinį. Iš jų 367 - vieno/dviejų butų gyvenamiesiems namams, 25 prekybos, 10 paslaugų, 10 sandėliavimo, 2 gydymo, 4 gatvės, 116 inžineriniai statiniai, 2 garažai. Naujų statinių pramonės ir gamybos reikmėms nagrinėjamu laikotarpiu nepastatyta, tačiau 9 jų yra rekonstruoti.

Išvada:

- Įgyvendinant Panevėžio miesto bendrojo plano sprendinius nuosekliai keičiami, koreguojami arba rengiami nauji teritorijų planavimo dokumentai, detalizuojantys bendrojo plano sprendinius. Reikalavimų teritorijų plėtrai aiškumas ir stabilumas skatino materialines investicijas į gyvenamąją statybą, komerciją ir infrastruktūrą.

4.2. Detalieji planai arba jiems prilyginti dokumentai, parengti 1993 - 1997 m. laikotarpiu. Peržiūrėtas Panevėžio miesto savivaldybės teritorijų planavimo dokumentų registre registruotų (vadovaujantis Vyriausybės 1996-05-24 nutarimu Nr.617) 1993 - 1997 m. parengtų detaliųjų planų sąrašas, siekiant nustatyti dokumentus, kuriuos tikslinga būtų naikinti (žr. 2 priedas). Siekiant nustatyti teritorijų planavimo dokumentų, patvirtintų 1993 – 1997 m. laikotarpiu, statusą ir galiojimo tvarką nagrinėjame jų patvirtinimo momentu galiojusius teisės aktus. Nuo 1993 m kovo 12 dienos įsigaliojo Lietuvos Respublikos Vyriausybės nutarimas „Dėl Lietuvos Respublikos teritorinio planavimo nuostatų patvirtinimo“ Nr. 161. Vadovaujantis šio nutarimo 5.3.2. punktu ataskaitos 2 priede išvardintus dokumentus, miesto valdybos patvirtintus iki 1996 m. sausio 1 d., galima traktuoti kaip vietinės reikšmės „detalios specialios paskirties teritorijų (agroukinių vienetų, miškų, vandens telkinių, pramonės, gyvenamųjų, rekreacinių, inžinerinės infrastruktūros ir kitų zonų) bei žemėnaudų tvarkymo planus“. Šių dokumentų galiojimo tvarka Teritorinio planavimo nuostatose nėra aptarta. 8 minėtų nuostatų punkte nustatyta, kad šie dokumentai yra privalomi visoms Lietuvos Respublikos valstybinėms institucijoms ir savivaldybėms, taip pat juridiniams ir fiziniams asmenims. Taip pat nustatyta, kad vietinės reikšmės dokumentus rengia ir tvirtina miestų ir rajonų valdybos (16.4 punktas). Kadangi tai savivaldybės institucijų rengti ir tvirtinti dokumentai, ji gali elgtis su jais kaip tinkama nepažeisdama trečiųjų asmenų teisėtų interesų. Tačiau, su šiais projektais gali būti susiję kitų institucijų sprendimai dėl žemės nuosavybės įteisinimo, statybos leidimo išdavimo ir kt. Tam reikalinga išsamesnė šių dokumentų analizė ir teisinis situacijos vertinimas.

Nuo 1996 m sausio 1 d. įsigaliojo Teritorijų planavimo įstatymas (TPI), kurio 18 str. 2 dalyje nustatyta: „Detalieji planai yra dokumentai, kuriais remiantis nustatomi veiklos sklype apribojimai, statybos ir teritorijos tvarkymo reikalavimai, žemės servitutai, žemės naudojimo tikslinė paskirtis, rengiami žemėtvarkos projektai, taip pat statybos projektai, visuomenės poreikiams paimama žemė ir kitas nekilnojamas turtas.“; 3 dalyje – „Detalieji planai yra dokumentai, kurie suteikia teises fiziniams ir juridiniams asmenims plėtoti veiklą žemės sklype“. Žemės sklypų ar jų grupių urbanizuotose ir neurbanizuotose teritorijose detalieji planai galioja planuojamos teritorijos plėtros programoje numatytą laikotarpį, taip pat tol, kol nekeičiama programa ar joje numatyta veikla (20 str. 10 dalies 1 punktas). Ši nuostata galiojo iki 2004 05 01, t.y. visiems ataskaitos priede pateiktiems dokumentams, patvirtintiems 1996 – 1997 m. laikotarpiu. Prieš priimant sprendimą naikinti dokumentų galiojimą ar ne, tikslinga peržiūrėti tuo metu patvirtintų dokumentų plėtros programas. Atkreiptinas dėmesys į tai, kad su šiais projektais gali būti susiję kitų institucijų sprendimai dėl žemės nuosavybės įteisinimo, įrašai Nekilnojamojo turto registre, statybos leidimo išdavimo ir kt. Tam reikalinga išsamesnė šių dokumentų analizė ir teisinis situacijos vertinimas.

Aktualioje Teritorijų planavimo įstatymo redakcijoje (galioja 2021-02-01 - 2021-06-30) 17 str. 2 dalyje nustatyta, kad detalieji planai galioja neterminuotai arba tol, kol parengiami ir patvirtinami juos keičiantys to paties lygmens teritorijų planavimo dokumentai. Jeigu visas 2 priede nurodytais dokumentais suplanuotas teritorijas padengia vėliau parengti ir patvirtinti detalieji planai, galima būtų anksčiau parengtus dokumentus pripažinti negaliojančiais vadovaujantis minėta TPI 17 str. 2 d. nuostata. Tam reikalinga atlikti išsamesnę grafines suplanuotų teritorijų analizę. Tai galima būtų padaryti visus Savivaldybės teritorijų planavimo dokumentų registre tvarkomus TP dokumentus registruojant TPDR. Šiuo metu TPDR registruotas vienas to laikotarpio (1993 – 1994 m.) dokumentas - Stetiškių gyvenamo mikrorajono IV-oji namų grupė, Nr.

T00048676 (000272000008), galioja nuo 2021-05-1, Patvirtintas Panevėžio miesto savivaldybės tarybos 1994-03-07

Išvada:

- Su TPD, registruotais Savivaldybės teritorijų planavimo dokumentų registre 1993 – 1997 m. laikotarpiu, gali būti susiję kitų institucijų sprendimai dėl žemės nuosavybės įteisinimo, servitutų, statybos leidimo išdavimo ir kt., todėl prieš juos pripažįstant negaliojančiais reikėtų atlikti išsamią analizę ir teisinę situacijos vertinimą parengiant atskirą dokumentą;
- Tikslinga perkelti visus Savivaldybės teritorijų planavimo dokumentus ir jų sprendinius, parengtus 1993 – 2014 m. laikotarpiu, į TPDR, ir pripažinti negaliojančiais tuos, kurių planuojamas teritorijas padengtos vėliau parengtais ir patvirtintais kompleksinio planavimo dokumentais (detaliaisiais planais) arba specialiojo planavimo dokumentais (specialiaisiais planais);
- Atlikti grafinę miesto teritorijos suplanavimo analizę įvairiais vietovės lygmens TPD, parengtais 1993 – 2014 m. laikotarpiu, ir pripažinti negaliojančiais tuos, kurių planuojamas teritorijas padengtos vėliau parengtais ir patvirtintais kompleksinio planavimo dokumentais (detaliaisiais planais) arba specialiojo planavimo dokumentais (specialiaisiais planais) prieš tai atlikus teisinę situacijos vertinimą.

4.3. Specialiojo planavimo dokumentai, patvirtinti 2017 – 2019 m. laikotarpiu. Nagrinėjamu laikotarpiu TPDR duomenimis Panevėžio mieste nebuvo parengta ir patvirtinta naujų, koreguota ar keista galiojančių specialiųjų planų. Teritorijų planavimo dokumentų registre registruota ir patvirtinta 15 žemėtvarkos projektų (specialiųjų planų). Šie dokumentai parengti siekiant įgyvendinti, pakeisti ar koreguoti detaliųjų bei specialiųjų planų sprendinius. Atkreiptinas dėmesys į tai, kad dalis keičiamų ar koreguojamų detaliųjų planų yra parengti iki 1995 - 2000 metų laikotarpiu. Bendrojo plano sprendiniai žemėtvarkos projektais nekeičiami. Šiais dokumentais pertvarkomos esamų sklypų, turinčių bendrą ribą, plotai, ribos, nustatomi ar keičiami servitutai.

ŽPDRIS nagrinėjamu laikotarpiu registruoti 74 patvirtinti Žemės sklypų formavimo ir pertvarkymo projektai (tarp jų yra 15 registruotų TPDR). 2017 m. įgyvendintas vienas žemės ir kito nekilnojamojo turto paėmimo visuomenės poreikiams projektas. Žemė paimta Šiaurinei (Jurginų) gatvės atkarpai tiesti. Žemės konsolidacijos projektų nagrinėjamu laikotarpiu neregistruota.

Išvada:

- Žemėtvarkos projektai padeda įgyvendinti bendrojo plano sprendinius.

5. PANEVĖŽIO MIESTO TERITORIJOS BENDROJO PLANO SPRENDINIŲ ĮGYVENDINIMO STEBĖSENOS 2017-2019 M. TPSIS RODIKLIAI (1 priedas)

6. APIBENDRINTAS PANEVĖŽIO MIESTO TERITORIJOS VYSTYMASIS

6.1. Demografinė situacija

Lietuvos statistikos departamento duomenimis, Panevėžio miesto gyventojų skaičius nuosekliai mažėja. 2008 m. pradžioje gyveno 106 495 nuolatiniai gyventojai, o 2016 m. – 93598, tai yra net 12,1 % mažiau. Per paskutinius 2008-2016 metus gyventojų skaičius Panevėžio mieste kasmet vidutiniškai mažėjo 1,5 %. Didžiausias (3 %) sumažėjimo mastas buvo užfiksuotas 2011 m. – ekonominės krizės metu. 2018 - 2020 m laikotarpiu gyventojų sumažėjo 3 %. Nagrinėjamu laikotarpiu gyventojų skaičiaus mažėjimo tempai buvo mažesni, o proceso tendencija stabili. Kasmet gyventojų skaičius mažėja po 1%. Detaliau demografinės tendencijos aprašomos Panevėžio miesto savivaldybės bendrojo ugdymo mokyklų tinklo pertvarkos 2021–2025 metų bendrajame plane³. Jame teigiama, kad nuolatinių gyventojų skaičius 2015-2020 m. laikotarpiu Panevėžio miesto savivaldybėje sumažėjo 9,8 % gyventojų., kai šalyje – 4,4 %.

³ <https://www.panevezys.lt/lt/veiklos-sritys/svietimas-237/mokyklų-tinklo-pertvarka.html>

2016 m. atliktoje stebėsenos ataskaitoje pažymima, kad svarbiausiu gyventojų skaičiaus mažėjimą Panevėžio mieste lemiančiu veiksniu tapo spartėjanti miesto-priemiesčio migracija – gyventojų išsikėlimas ir urbanistinė plėtra su Panevėžio miestu besiribojančioje Panevėžio rajono savivaldybės dalyje. Atliktos analizės duomenys nagrinėjamu laikotarpiu (2017 – 2019 m.) Panevėžio mieste ir priemiestyje tokių tendencijų nerodo (žr. 3 lentelė). Priemiesčių augimo tendencijos siejamos su gyventojų skaičiaus kitimu ir fiksuojamos tose priemiestinėse savivaldybėse, kurių gyventojų skaičius auga, o gretimo miesto - mažėja arba auga. Tiek Panevėžio miesto, tiek rajono savivaldybėse gyventojų skaičius mažėja. Dėl vidinės migracijos (statistikos departamento duomenimis) gyventojų skaičius nagrinėjamu laikotarpiu mažėja visoje Panevėžio apskrityje. Panevėžio miesto gyventojai, kurie ketina keisti gyvenamą vietą, tikėtina renkasi kitą regioną. Panevėžio priemiesčiuose nėra palanku formotis urbanistinės driekos (kuriasi pavienės sodybos priemiesčio laukuose) ir suburbanizacijos (kuriasi nauji kvartalai, gyvenvietės prie miesto ribų) tendencijoms. Tam yra ne viena priežastis. Panevėžio miesto gyventojai sensta ir keisti gyvenamąją vietą darosi sunkiau⁴. Gyventojai, ketinantys kurtis priemiestyje, turi susiformavę kriterijus aplinkai, kurioje jie norėtų gyventi. Aplinka, kurioje suplanuoti kotedžų kvartalai pietinėje ir pietvakarinėje miesto dalyje, yra atviroje erdvėje, be želdinių, vėjų perpučiama, toli nuo vandens telkinių, komplikuota paslaugų ir susisiekimo požiūriu, t.y. šių teritorijų aplinka neatitinka naujakurių gyvenimo komforto kriterijų.

Panevėžio mieste, kaip ir visoje Lietuvoje, pensinio amžiaus gyventojų skaičius kasmet didėja, miesto gyventojai sensta. 2016 metais išlaikomo amžiaus pagyvenusių žmonių koeficientas lygus 31 – pagyvenusių (65 metų ir vyresnio amžiaus) žmonių skaičius, tenkantis šimtui 15–64 metų amžiaus gyventojų, kai tuo tarpu 2008 metais - 24. Statistikos departamento duomenimis nagrinėjamu laikotarpiu senatvės koeficientas didėjo visoje Panevėžio apskrityje nuo 160 2016 m. iki 169 2019 m.. Gyventojų senėjimo procesas yra neigiamas reiškiny, turintis ryškų socialinį, ekonominį poveikį: didėja sveikatos priežiūros, globos ir rūpybos paslaugų poreikis, o kartu auga savivaldybės viešojo sektoriaus išlaidos.

3 lentelė. Nuolatinių gyventojų skaičiaus kitimo dinamika 2017 - 2019 m. (asmenys)

	Dinamika	2017 - 2019 m.	
		2017 - 2018 m.	2018 - 2019 m.
		Miestas ir kaimas	Miestas ir kaimas
Vilniaus m. sav.	auga	3329	6934
Vilniaus r. sav.	auga	1516	1508
Kauno m. sav.	mažėja	2715	383
Kauno r. sav.	auga	2411	2081
Klaipėdos m. sav.	auga	1757	408
Klaipėdos r. sav.	auga	2315	1678
Panevėžio m. sav.	mažėja	1747	1485
Panevėžio r. sav.	mažėja	487	157

6.2. Miesto planinė/erdvinė struktūra

⁴Lietuvos Respublikos teritorijos bendrasis planas. Esamos būklės analizė 0 dalis 3 skyrius. Lietuvos gyventojų požiūris į įvairius gyvenimo aspektus Lietuvos miestuose ir kaimuose.

Bendra miesto struktūra yra monofunkcinė, suformuota dar sovietmečiu, turint didelius ir koncentruotus išteklius miestų plėtrai. Atkurtos nepriklausomybės laikotarpiu miestokūros ištekliai gerokai sumažėjo ir netgi pasikeitė. Miesto teritorijos bendrojo plano sprendiniai numatė polifunkcinę gyvenamųjų teritorijų plėtrą, tačiau miesto funkcinė struktūra dėl to nesikeičia. Mažėjant gyventojų skaičiui mažėja gyventojų tankumas nuo 1872 gyv./km². 2016 m. iki 1742,78 gyv./km² 2019 m.

Keičiant miesto bendrąjį planą gyventojų ir ūkio subjektų pageidavimu sumažintos daugiaaukštės statybos teritorijų apimtys, sumažintos pramonės ir sandėliavimo teritorijos pietinėje miesto dalyje, numatant jose mišrią teritorijų naudojimo paskirtį (gyvenamąją, komercinę, sandėliavimo, pramoninę, infrastruktūros plėtos). Tai suteikia daugiau galimybių investicijoms. Atitinkamai, miesto bendrajame plane patikslintos svarbių gatvių trasos, inžinerinės infrastruktūros plėtos prioritetai, miesto želdynų plotai ir ribos, atnaujinti didžiųjų prekybos centrų išdėstymo sprendiniai. Suformuotos naujos funkcinės zonos, atsižvelgiant į pasikeitusias aplinkybes ir gyventojų poreikius, tikėtasi taps pagrindu investicijoms ir ekonominei plėtrai. Tiesioginės užsienio investicijos⁵ (TUI) 2019 m. pabaigoje Panevėžio apskrityje sudarė 1 881 eur/gyventojui. Didžiausi investuotojai - Danija, Vokietija, Estija. Panevėžio mieste TUI išaugo nuo 2555 eur/gyventojui 2016 m. iki 3380 eur/gyventojui 2019 metai (šaltinis - Valstybinis statistikos departamentas).

Gyvenamosios statybos teritorijų erdvinė plėtra vykdoma, kaip ir numatyta vakarų-pietvakarių kryptimi. Naujos plėtos teritorijos užstatomos palaipsniui, pavieniais žemės sklypais. Ypač tai pasakytina apie gyvenamųjų teritorijų plėtrą pietvakarinėje miesto dalyje, suplanuotose mažo intensyvumo užstatymo teritorijose. Racionaliai naudojant viešuosius finansinius išteklius viešoji infrastruktūra (tiek inžinerinė, tiek socialinė, tiek žalioji) vystoma tik pasiekus didesnius užstatymo rodiklius – tankumą ir intensyvumą. Natūralu, kad viešosios infrastruktūros plėtra šiose teritorijose vėluoja, naujakuriai skundžiasi infrastruktūros trūkumu ir kitais gyvenimo nepatogumais. Šioje srityje būtini nauji sprendimai. Globalių procesų (klimato kaitos, darnaus vystymosi, globalios ekonomikos ir kt.) įtakoje pasikeitė gyvenamųjų vietovių struktūrą formuojantys veiksniai, pasaulio ir Europos mastu paviešinti nauji darnaus vystymosi dokumentai - „Jungtinių tautų darnaus vystymosi darbotvarkė iki 2030“, ES miestų darbotvarkė „Amsterdamo paktas“ ir kt. Be to, pasikeitė miesto situacija šalies vystymosi kontekste nutiesus ViaBaltica ir tiesiant RaiBaltica. Šiuo požiūriu tikslinga būtų dar kartą peržiūrėti miesto planinę struktūrą, atitinkamai keičiant bendrojo plano nuostatas ir jo įgyvendinimo prioritetus.

Išvados:

Teigiamos tendencijos:

- Panevėžio miesto savivaldybės teritorijos erdvinės struktūros formavimo principai įgyvendinami rengiant žemesnio lygmens teritorijų planavimo dokumentus, kurie sudaro prielaidas tvarkyti miesto erdves, plėsti jų socialinių funkcijų įvairovę, kelti gyvenimo kokybę ir didinti miesto investicinį potencialą.
- Įgyvendinami bendrojo plano tikslai ir uždaviniai integruoti strateginio planavimo dokumentuose vykdant savivaldybės teritorijos naudojimo ilgalaikę strategiją.
- Stiprinamas miesto centro gyvybingumas, istoriškumo įvaizdis, įvyko miesto įvaizdžiui svarbūs teritorijų ir objektų architektūriniai konkursai, parengti ir pradėti įgyvendinti projektai: Senvagės ir Skaistakalnio parkų su prieigomis kompleksinio sutvarkymo, Laisvės aikštės su prieigomis bei autobusų stoties prieigų, Stasio Eidrigevičiaus Menų centro.
- Atsižvelgiant į besiformuojančias naujas Panevėžio miesto ekonomines plėtos galimybes dėl RailBaltica trasos ir stoties miesto prieigose, tvarkomos teritorijos pramonės, komercijos ir logistikos paslaugų plėtrai, taip pat laisvoji ekonominė zona (LEZ).

Neigiamos tendencijos:

- Daugelis BP dalies „Miesto struktūros ir architektūrinės erdvės kompozicijos“ sprendinių yra nuolatinio vykdymo stadijoje, rengiant ir tikslinant žemesnio lygmens teritorijų planavimo dokumentus, neatsižvelgiant į tai, kad dalis sprendinių prasilenkia su pasikeitusia miesto situacija šalies vystymosi kontekste, globalių procesų įtakos prevencija. Tikslinga keisti bendrojo plano nuostatas ir jo įgyvendinimo prioritetus dėl tolimesnio miesto struktūros vystymo.

⁵ <https://osp.stat.gov.lt/verslas-lietuvoje-2020/tiesiogines-uzsienio-investicijos>

- Vangiai vykdomas kompleksinis miesto kvartalų tvarkymas ar konversija. Bendrojo plano sprendiniuose prioritetas teikiamas naujai ekstensyviai plėtrai.
- Panaikinus apskritis metropolinio centro plėtra prarado aiškią dominuojančią funkcinę kryptį, dėl to miesto, kaip urbanistinio centro, vystymasis neturi apibrėžtumo.
- Naujos plėtos teritorijos planuojamos ir užstatomos ekstensyviai bei nekompleksiškai (vėluoja paslaugų ir infrastruktūros plėtra). Naujakuriai skundžiasi paslaugų ir infrastruktūros trūkumu. Didėja gyventojų kasdienių kelionių „centras – periferija“ skaičius. Šioje srityje būtini nauji sprendimai.

6.3. Socialinė infrastruktūra

Švietimas ir ugdymas. Mažėjant gyventojų skaičiui, vystantis technologijoms keičiasi švietimo ir ugdymo infrastruktūra, didėja ugdymo kokybės poreikis. 2016 metais buvo 25 bendrojo ugdymo įstaigos (pradinės, pagrindinės mokyklos, progimnazijos ir gimnazijos) 2020 m. - 24 įstaigos: 1 pradinė mokykla, 1 pagrindinė mokykla, 10 progimnazijų, 8 gimnazijos. i 2016 m. mieste veikė 30 ikimokyklinio ir priešmokyklinio ugdymo įstaigų, 2020 m. - 29. Mieste taip pat yra 4 neformaliojo vaikų švietimo mokyklos ir 2 profesinio mokymo įstaigos. Gera tendencija yra ta, kad švietimo sistemoje veikia kelios privačios įstaigos ir tikėtina, kad jų daugės. Siekiant kokybiško privalomojo švietimo plėtros, jo prieinamumo didinimo už savivaldybei prieinamą kainą Panevėžio miesto savivaldybės taryba 2016 m. kovo 29 d. sprendimu Nr. 1-66 patvirtino Panevėžio miesto savivaldybės bendrojo ugdymo mokyklų tinklo pertvarkos 2016–2020 metų bendrąjį planą. Juo vadovaujantis pertvarkomas jų tinklas, atnaujinami ugdymo įstaigų pastatai ir vykdomos kitos numatytos priemonės.

Asmens sveikatos priežiūros ir socialinių paslaugų infrastruktūra. 2016 m. veikiančių sveikatos priežiūros įstaigų, su kuriomis Panevėžio teritorinė ligonių kasa yra pasirašiusi paslaugų teikimo ir apmokėjimo sutartis, skaičius 62, 2020 - 6 savivaldybės įsteigtos įstaigos ir 20 kitų sveikatos priežiūros įstaigų. Yra vykdoma bendrojo plano sprendiniais numatyta pirminės sveikatos priežiūros objektų plėtra, vystomas privačių medicinos įstaigų tinklas bei vykdoma socialinių paslaugų infrastruktūros plėtra. Šiomis priemonėmis siekiama sukurti saugų ir sveiką miestą.

Kultūra. BP sprendinių įgyvendinimas leidžia sukurti palankias sąlygas kultūros išteklių prieinamumo ir lankytojų srautų Panevėžio miesto centrinėje dalyje didinimui, kuriant atviras bendruomenines ir kultūrinės erdves: Laisvės aikštės, Nepriklausomybės aikštės ir jų prieigų viešųjų erdvių modernizavimas, kultūros įstaigų – Panevėžio miesto Dailės galerijos; Moigių namų pastatų komplekso, Juozo Miltinio dramos teatro ir Panevėžio apskrities Gabrielės Petkevičaitės-Bitės viešosios bibliotekos modernizavimas ir paslaugų plėtra. Planuojama įkurti menų centrą pagal Kultūros ir meno valstybės investicijų programai pateiktą projektą „Stasio Eidrigevičiaus menų centro (SEMC). Projektas vykdomas.

Išvados:

Teigiamos tendencijos:

- Panevėžio miesto savivaldybėje iš principo teikiamos visos reikalingos socialinės paslaugos. Veikia švietimo, kultūros, sveikatos, socialinės priežiūros ir rūpybos įstaigos. Socialinių paslaugų infrastruktūra yra vystoma pagal poreikį.
- Gerėja švietimo/ugdymo, sveikatos, socialinių paslaugų prieinamumas ir paslaugų kokybė.

Neigiamos tendencijos:

- Švietimo ir sveikatos apsaugos įstaigų tinklas patiria pertvarkas dėl mažėjančio gyventojų skaičiaus ir paslaugų kokybės siekio.
- Socialinių paslaugų įstaigų tinklas nespėja vystytis pagal augančius poreikius.
- Nepakankama arba blogos būklės kultūros įstaigų pastatų būklė.

6.4. Gamtinis karkasas ir želdynų bei rekreacijos teritorijų plėtra

Nors daugelis numatytų BP sprendinių keitimo įgyvendinimo priemonių yra vykdoma, tačiau nagrinėjamu laikotarpiu gamtinės morfostruktūros esminių pokyčių Panevėžio miesto savivaldybės teritorijoje neužfiksuota.

Panevėžio miesto natūralūs želdynų išteklių, palyginus su kitais Lietuvos didmiesčiais, yra skurdžiausi (4 lentelė). Žemės fondo statistikos duomenimis miško naudmenos sudaro tik 2,8 % miesto ploto, tuo tarpu, kai Vilniaus mieste – 35,7 %. Užstatytos teritorijos dalis Panevėžio mieste 17 kartų viršija natūralių želdinių dalį. Tiesa, kartu su atskiraisiais želdynais, kurie žemės statistikoje priskiriami kategorijai „kita žemė“, užstatytos teritorijos dalis didesnė tik 4 kartus. Miesto parkai, skverai ir kiti kultūriniai želdynai, dalinai kompensuoja gamtiniu požiūriu nedėkingą situaciją, tačiau miško naudmenos tikslinga būtų plėsti formuojant žaliąsias jungtis ir kitas ekologinio kompensavimo teritorijas nenaudojamos bei pažeistos žemės, žemės ūkio naudmenų sąskaita.

4 lentelė. Duomenys apie Lietuvos didmiesčių natūralius želdinių išteklius 2019 m.

Savivaldybė	Žemės ūkio naudmenos %	Miškai (miško žemė) %	Užstatyta teritorija %	Kita žemė*
Kauno m.	13,4	17,0	47,4	7,2
Klaipėdos m.	20,9	20,6	33,4	9,0
Šiaulių m.	14,9	7,1	42,5	12,9
Vilniaus m.	18,4	35,7	31,2	6,9
Panevėžio m.	29,9	2,8	48,6	9,6

Duomenų šaltinis: Nacionalinė žemės tarnyba. Statistika. Lietuvos Respublikos žemės fondas 2019 m.

*Kita žemė - plotai, kuriuos sudaro medžių ir krūmų želdiniai, pelkės, pažeista ir nenaudojama žemė. Medžių ir krūmų želdiniai – atskirieji želdynai (parkai, skverai, žaliosios jungtys) ir želdinių (medžių ir krūmų) plotai, nepriskirti prie miškų. Pavieniai medžiai ir krūmai, jų grupės, eilės prie želdinių (medžių ir krūmų) plotų priskiriami, kai sudaro ne mažesnio kaip 0,1 ha ploto kontūrą.

Bendramiestinės reikšmės želdynai yra arba dar kuriami esamų išteklių pagrindu abipus Nevėžio upės. Tankiai gyvenamose miesto, ypač daugiabučių, teritorijose trūksta artimos aplinkos želdynų. Želdynų masyvai - parkai, skverai, aikštės, kiti bendro naudojimo želdynai jungiasi žaliaisiais koridoriais – gatvių, drenažo kanalų ir kitų vandens telkinių pakrančių želdiniais, kas sudaro miesto gamtinio karkaso struktūrą ir miesto želdynų sistemą. Plėtojant bendro naudojimo teritorijas yra išlaikomi ir formuojami ekologiniai, funkciniai ir estetiniai ryšiai, saugomi ir ugdomi vertingi želdiniai. Dauguma gamtinės aplinkos puoselėjimo klausimų yra sprendžiama vadovaujantis parengtuuoju ir miesto bendrojo plano dalimi tapusiu Panevėžio miesto želdynų tvarkymo specialiuoju planu (2014.08.28 Nr.1-241). Ugdomi, plečiami ir pritaikomi rekreacijai želdynai, esantys upių ir tvenkinių pakrantėse, slėniuose, atnaujinami bendro naudojimo želdynai gyvenamuosiuose rajonuose.

Panevėžio miesto želdynai inventorizuoti 2008 m.. Želdynų inventorizacija vykdoma kas 10 metų. Miesto biologinis turtas apskaitomas tik valstybinės žemės plotuose, t.y. atskirųjų želdynų plotuose. Savivaldybės dėmesys skirtas svarbiems miestui projektams įgyvendinti: „Autobusų stoties prieigų sutvarkymas“, „Panevėžio Senvagės teritorijos kompleksinis sutvarkymas“, „J. Janonio gatvės (nuo žiedo iki Savitiškio g.) prieigų sutvarkymas“, „Laisvės aikštės ir jos prieigų kompleksinis sutvarkymas“, „Nepriklausomybės aikštės ir jos prieigų sutvarkymas“, „Viešųjų erdvių prie Bendruomenių rūmų sutvarkymas“, „Nevėžio upės ir pakrančių sutvarkymas“, „Kultūros ir poilsio parko modernizavimas“ ir kt. Įgyvendinant šiuos projektus kartu buvo įgyvendinami gamtinio karkaso ir želdynų bei rekreacijos teritorijų plėtros sprendiniai.

Išvados:

Teigiamos tendencijos:

- Dauguma gamtinio karkaso tolesnio ugdymo ir gamtinės aplinkos puoselėjimo klausimų yra sprendžiama parengtuoju ir miesto bendrojo plano dalimi tapusiu Panevėžio miesto želdynų tvarkymo specialiuoju planu (2014.08.28 Nr.1-241).

Neigiamos tendencijos:

- Esant palyginus menkiems gamtiniams ištekliams, nepakankamai tvarkomi ir plečiami želdynai periferinėse miesto dalyse.
- Nepilnai išplėtoti ir blogos būklės rekreacinių zonų ir objektų infrastruktūra. Rekreacinį potencialą turinčios miesto teritorijos yra nepakankamai integruotos į miesto struktūrą.

6.5. Nekilnojamojo kultūros paveldo sauga

Panevėžyje kultūros paveldo objektai susikoncentravę miesto istoriniame centre (išskyrus kelis objektus – Siaurojo geležinkelio komplekso dalis, malūnai ir kt.). BP sprendiniai sudaro galimybės pritaikyti miesto pavaldume esantį kultūrinį ir istorinį paveldą visuomenės kultūriniais socialiniams poreikiams. Kultūros paveldo teritorijų ir objektų tvarkyba vykdoma lokaliais, nedidelės apimties projektais, vadovaujantis nustatytais apsaugos reglamentais, siekiant išryškinti autentišką urbanistinį, architektūrinį ir puošybos charakterį, pabrėžti vertingąsias erdves ir objekto savybes.

Siekiant išryškinti istorinį Panevėžio miesto identitetą, išplaukiantį iš esamų gamtinių sąlygų, istorinės miesto plano bei erdvinės struktūros raidos, išlikusių senojo užstatymo fragmentų bei atskirų objektų architektūros charakterio, svarbu išsaugoti, trijų, Panevėžį suformavusių miestelių (Senjojo Panevėžio, Naujojo Panevėžio ir Smėlynės) branduolius, paryškinti jų istorinį charakterį.

Išvados:

Teigiamos tendencijos:

- Panevėžio miesto savivaldybė yra įsteigusi Nekilnojamojo kultūros paveldo vertinimo tarybą.
- Miesto centre vykdomi investicinių programų projektai atnaujina ir pritaiko miestiečių poreikiams kultūrinį ir istorinį paveldą.

Neigiamos tendencijos:

- Dalis mieste išsidėsčiusių nekilnojamųjų kultūros paveldo objektų apleisti ir netvarkomi, būta dalinio sąstingio, trūksta lėšų reikšmingų paveldo objektų tvarkybai. Nėra valstybinės paramos savininkams, tvarkantiems privačiai valdomus kultūros paveldo objektus.
- Nepakanka informacijos apie kultūros paveldo objektus, jų sklaidą. Nepakankama visuomenės edukacija kultūros paveldo srityje

6.6. Susisiekimo sistema

Panevėžio miesto savivaldybė yra svarbi Lietuvos Respublikos ir tarptautinės reikšmės kelių sankirta. Čia susikerta pagrindiniai šalies keliai, šalia yra automagistralė „Via Baltica“, miestą kerta geležinkelis ir siaurasis geležinkelis.

Panevėžio miesto savivaldybę kerta svarbūs magistraliniai (E67 Helsinkis–Talinas–Ryga–Panevėžys–Varšuva–Vroclavas–Praha, E272 Vilnius–Panevėžys–Šiauliai–Palanga–Klaipėda, A2 Vilnius–Panevėžys, A8 Panevėžys–Aristava–Sitkūnai, A9 Panevėžys–Šiauliai, A10 Panevėžys–Pasvalys–Bauskė). Mažinant tranzitinio transporto srautus per Panevėžio miestą buvo įrengtas A17 Panevėžio aplinkkelis, kuriuo nukreipiama didžioji dalis sunkiojo transporto srauto, judančio VIA Baltica.

Tranzitu per miesto centrą juda automobilių srautai atvykstantys krašto (120-Radiškis–Anykščiai–Rokiškis, 121-Anykščiai–Troškūnai–Panevėžys, 122-Daugpilis–Kupiškis–Panevėžys, 195-Kėdainiai–Krekenava–Panevėžys) keliais ir rajoninės reikšmės keliais (3001, 3005, 3006). Transporto jungtys tarp šiaurinės ir pietinės miesto dalies, į kurias įsijungia ir tranzitiniai srautai iš krašto ir rajoninės reikšmės kelių vakaruose ir rytuose, šiuo metu eina tik per miesto centrą. Bendras tranzitinis srautas iš šiaurės rytų krypties (Daugpilio, Rokiškio) miesto centre sudaro apie 10 tūkst. aut. per parą (VMPEI duomenys 2019 m.). Iš jų 7,9 tūkst. aut. per parą yra krovininio transporto srautas. Tranzitinis srautas pietryčių - pietvakarių krypties centro liestinėmis tarnaujančiose gatvėse - apie 8,6 tūkst. aut. per parą. Transporto srautai Rygos ir Rokiškio kryptimi, kurie nevažiuoja aplinkkelio, papildomai apkrauna centrines gatves: Ramygalos, Basanavičiaus, Smėlynės, Stanislovo Kerbedžio ir kt. Miesto bendrojo plano sprendiniuose numatytos įrengti aukštos kategorijos gatvės, pajėgios priimti ir paskirstyti tokios apimties transporto srautus ir taip sumažinti triukšmą, oro taršą, pagerinti gyvenimo sąlygas miesto centre⁶. Dalis jų jau yra įrengtos.

Suplanuota BP Panevėžio miesto urbanistinė struktūra sudaro puikias sąlygas tolesnei racionaliai ir darniai miesto susisiekimo sistemos plėtrai. Didžioji dalis Panevėžio gyventojų gyvena daugiabučių gyvenamųjų namų rajonuose, esančiuose šalia centro. Didžioji dalis darbo vietų yra miesto centre, šiauriniame ir pietiniame pramonės rajonuose. Gyventojų, paslaugų, aptarnavimo objektų, mokyklų ir darbo vietų pasiskirstymas palankus transportiniu požiūriu. Blogiausiai viešuoju transportu aptarnaujama Panevėžio periferine zona, vienbučių gyvenamųjų namų kvartalai – šiauriniame pakraštyje ir pietiniame–pietvakariniame pakraštyje.

Modalinio kelionių pasiskirstymo duomenys 2017 m. parodė, kad miesto viduje susisiekama daugiausiai privačiais automobiliais - 59 % kelionių, 18 % - viešuoju transportu ir 20 % - pėsčiomis⁷. Didžioji dalis Panevėžio traukos objektų yra centrinėje miesto dalyje, taip pat aplink daugiabučių namų kvartalus Klaipėdos gatvės prieigose. Blogiausiai aptarnaujami miesto pietvakarinis ir šiaurinis pakraščiai – privačių gyvenamųjų namų kvartalai. Šeimoms, gyvenančioms privačių namų kvartaluose, tenka dažniau naudotis privačiais automobiliais, jų kelionės trukmė ilgesnė. Panevėžyje šiuo metu yra apie 30 kasdienio vartojimo prekių (universalijų) prekybos centrų. Apie 90 % gyventojų prekybos centrus pasiekia ne didesniu nei 1 km atstumu. Daugiausia prekybos centrų yra centrinėje miesto dalyje ir šalia Klaipėdos gatvės. Šiaurinėje Panevėžio dalyje (į šiaurę nuo geležinkelio) prekybos centrų trūksta, tačiau ir vartotojų ten yra ženkliai mažiau. Taip pat prasciau prekybos centrai pasiekiami iš miesto pietinės dalies vienbučių namų kvartalų prie Jurgio Tilvyčio g.⁸

Panevėžio miesto darnaus judumo plane įvertinus automobilių srautus miesto gatvėse, infrastruktūros plėtos kaštus teigiama, kad maksimalią galimą naudą miesto teritorijoje gerinant transporto eismo sąlygas galima gauti pagrindinį dėmesį skiriant transporto eismo organizavimo ir valdymo sistemai gerinti, įdiegiant lanksčią srautų valdymo ir kontrolės sistemą. Vertinant gatvių tinklą pabrėžta, kad jis nėra visiškai formuotas kalbant tiek apie trūkstamų gatvių jungtis, tiek apie atskirų gatvių techninius parametrus. Miesto užstatymo intensyvumo mastai centrinėje dalyje ir jos prieigose pralenkė gatvių statybos mastus, ir tai akivaizdžiai matoma miesto plane. Miesto transporto ašimi pietų–šiaurės kryptimi reikėtų laikyti Basanavičiaus–Smėlynės gatvę, kuri tiesiogiai sujungia pagrindines gyvenamąsias vietas su darbo vietomis, esančiomis miesto centre. Vakarų–rytų kryptimi Klaipėdos, Vilniaus, Pajuostės gatvės. Šiomis gatvėmis realizuojami didesnė kasdienių švytuoklinių transporto ryšių „namai–darbas/paslaugos“ dalis⁹.

Valstybinės kelių direkcijos duomenimis 2018 m Panevėžio mieste fiksuoti 162 eismo įvykiai, o 2019 m. - 168 eismo įvykiai. Didėja žuvusiųjų ir sužeistųjų skaičius¹⁰. Avaringiausios yra Klaipėdos, Nemuno ir Basanavičiaus gatvės. Pažymėtinos taip pat Beržų ir Parko gatvės išsiskiriančios eismo įvykių skaičiumi 2019 m. 2018 m. Panevėžio miesto savivaldybės administracijos direktoriaus įsakymu patvirtinta eismo saugumo programa. Po visą miestą išsibarsčiusiose 54 perėjose numatyta įrengti greičio mažinimo

⁶ Panevėžio miesto darnaus judumo planas. 2018 m

⁷ Panevėžio miesto darnaus judumo planas. 2018 m.

⁸ Panevėžio miesto darnaus judumo planas. 2018 m

⁹ Panevėžio miesto darnaus judumo planas. 2018 m

¹⁰ <https://lakd.lrv.lt/lt/eismo-saugumas/eismo-ivykiu-statistika> . Įskaitinių eismo įvykių statistika Lietuvoje 2016 - 2019 m.

priemonės, saugos salelės, kryptinis apšvietimas ir kt.. Programos priemonės vykdomos. Darbai pradėti nuo Rožių ir Marijonų gatvių.

Miestą kertančios geležinkelio linijos daro teigiamą įtaką miesto ekonominei raidai, tačiau apsunkina susisiekimą automobilių transportu miesto teritorijoje bei mažina bendrą gatvių tinklo rišlumą. Tarptautiniu mastu įgyvendinamas „Rail Baltica“ projektas sustiprins Panevėžio miesto esamos transporto infrastruktūros privalumus, paskatins logistikos paslaugų ir metropolinio centro funkcijų plėtrą. Siaurojo geležinkelio („siauruko“) infrastruktūra naudojama tik šiltuoju metų laiku kaip rekreacinis, turistinis rekreacinis objektas. Keleivių ir krovinių transportavimui nenaudojama. Taigi geležinkelis naudojamas išorės susisiekimui. Miesto vidaus susisiekimui naudojami automobilių keliai ir gatvės.

Panevėžio miesto savivaldybėje išplėta, atnaujinama ir toliau plėtojama dviračių takų infrastruktūra vadovaujantis Panevėžio miesto darnaus judumo planu. Vystant Panevėžio miesto gyvenamųjų teritorijų susisiekimo sistemą, siekiama suformuoti gatvių tinklą, sudarantį sąlygas racionaliai urbanizacijai ir teritorijoms aprūpinti inžinerine infrastruktūra, sukurti integruotą miesto gatvių ir užmiesčio kelių tinklą. Darnaus judumo plane detalai aptarta automobilių stovėjimo miesto centre ir daugiabučių rajonuose problemos, parengtas veiksmų planas. Panevėžio miestas yra parengęs svarbiausius susisiekimo sistemos plėtrai reikalingus teritorijų planavimo, strateginio planavimo ir kt. dokumentus. Svarbu nuosekliai įgyvendinti šių dokumentų sprendinius.

BP sprendiniuose numatytas gatvių tinklas yra teorinio pobūdžio, ypač periferinis - suplanuotas didelio masto intensyviai miesto plėtrai keliems šimtmečiams į priekį. Šiai dienai numatytas gatvių tinklas nei periferijoje, nei centro prieigose nėra pilnai suformuotas, dėl to nepatogus ir prasilenkia su šios dienos poreikiais. BP sprendiniai, kuriems reikia didelių investicijų, nevykdomi dėl įvairių priežasčių. Darnaus judumo plane, kurio sprendinių įgyvendinimui teikiamas prioritetas, nėra numatyta įrengti Pievų g., jungiančią Jurginų g. su Nemuno g., įrengiant viaduką per geležinkelį; performuoti Žiedų g.-Topolių g.-Vaivorykštės g. sankryžą; įrengti žiedinio tipo sankryžą ties pietiniu įvažiavimu į miestą ir kt.. Mažėjant gyventojų skaičiui miesto urbanistinė plėtra (naujų kvartalų statyba) nėra tokia intensyvi, kaip planuota. Todėl rengiant strateginio planavimo dokumentus prioritetas suteiktas gyvenimo kokybei jau urbanizuotose teritorijose, plėtojant paslaugas, kuriant naujos kokybės gyvenamąją aplinką, tvarkant miesto želdynus, viešąsias erdves, patogų ir darnų susisiekimą. Rengiant darnaus judumo planą nustatyta, kad tikslinga ne plėsti susisiekimo infrastruktūrą, tiesiant naujas gatves ar statant tiltus ir/ar viadukus, o pirmiausia įgyvendinti priemones, skatinančias darnų automobilių eismą, taip pat susisiekimui naudoti bevariklį ir viešąjį transportą. Atitinkamai patikslinta BP keitimo sprendinių įgyvendinimo programa.

Išvados:

Teigiamos tendencijos:

- Patvirtintas 2018.07.23 Nr. 1-248 Panevėžio miesto darnaus judumo planas.
- Parengta galimybių studija „Panevėžio geležinkelio krovinių regioninio terminalo (logistikos centro prie „Rail Baltica“) įrengimas.
- Išvystytas ir tankus gatvių tinklas, kurio didžioji dalis su patobulinta kelių danga. Vykdoma miesto gatvių rekonstrukcija.
- Išvystyta dviračių takų infrastruktūra, tankus dviračių takų tinklas.
- Atlikti elektromobilių įkrovos stotelių prieigų įrengimo darbai

Neigiamos tendencijos:

- Mažėjantis viešojo transporto populiarumas ir naudojimas.
- Didėjantis automobilizacijos lygis.
- Dalies dviračių takų infrastruktūros fizinė būklė prasta ir reikalauja atnaujinimo

6.7. Inžinerinės infrastruktūros plėtra

Vandentieka, vandenvala, lietaus nuotekos. Panevėžio miesto centralizuotų vandens tiekimo ir nuotekų surinkimo tinklų sistema yra gerai išplėta, užtikrina nenutrūkstamą vandens tiekimą gyventojams ir ūkio subjektams. Tiekiamo geriamojo vandens kokybė atitinka keliamus kokybinius reikalavimus (Lietuvos

higienos normą (HN 24:2003) ir ES geriamojo vandens kokybę apibrėžiančių direktyvų reikalavimus). Susidarancias nuotekas Panevėžio mieste valo UAB „Aukštaitijos vandenys“ Panevėžio miesto nuotekų valykloje (Nevėžninkų kaime, Panevėžio r.). Nuotekų valykla 2000–2007 m. buvo modernizuota. Šiuo metu nuotekų valykloje nuotekos išvalomos iki reikalaujamų normų. Prie nuotekų valymo tinklų Panevėžio mieste yra prijungta apie 91,79 proc. visų miesto gyventojų.

Panevėžio miesto savivaldybės teritorijoje, vadovaujantis patvirtintu miesto teritorijos bendruoju planu įgyvendinamos nustatytos vandens tiekimo ir nuotekų tvarkymo infrastruktūros atnaujinimo ir plėtros kryptys. Panevėžio miesto vandens tiekimo ir nuotekų tvarkymo infrastruktūros plėtros specialiojo plano sprendiniai integruoti į miesto BP sprendinius. Numatytas plėsti vandens tiekimo ir nuotekų surinkimo tinklas užtikrins 95 proc. Panevėžio miesto gyventojams centralizuoto vandens tiekimo ir nuotekų surinkimo paslaugas. Vandens tiekimo ir nuotekų sistemos nuolat prižiūrimos, atnaujinamos, esant poreikiui rekonstruojamos ir plečiamos. Vykdomas projektas „Geriamojo vandens tiekimo ir nuotekų tvarkymo sistemų renovavimas ir plėtra Panevėžio mieste ir rajone“. Projekto įgyvendinimo pradžia numatyta 2017 m.

Panevėžio mieste veikia atskiroji paviršinių nuotekų surinkimo ir tvarkymo sistema. Bendras miesto lietaus kanalizacijos tinklų ilgis siekia apie 220 km. Panevėžio miesto paviršinės nuotekos be valymo ar apvalytos daugiausiai nukreipiamos į Nevėžio upę. Pietvakarinėje dalyje paviršinės nuotekos surenkamos į Šermuto, Nendrės ir Šakinės upelius. Pietryčiuose nuotekos nukreipiamos į Žagenio upelį. Vykdoma nuolatinė priežiūra ir kontrolė. Išleidžiamų nuotekų išvalymo lygis, atitinkantis ES reikalavimus. Lietaus nuotekų surinkimo sistema nepakankamai pralaidi ir teršia paviršinius vandenį. Būtina didinti lietaus nuotekų surinkimo efektyvumą, modernizuojant ir plečiant lietaus nuotekų, kanalizacijos ir drenažų sistemas bei jų infrastruktūrą. Miesto paviršinių (lietaus) nuotekų infrastruktūros plėtrą užtikrina 2015.03.26 Panevėžio miesto savivaldybės tarybos sprendimu Nr. 1-99 patvirtintas „Panevėžio miesto paviršinių (lietaus) nuotekų infrastruktūros specialusis planas“. Vykdamas projektą „Lietaus vandens surinkimo, valymo ir nuotekų bei drenažo sistemų projektavimas, diegimas ir renovavimas“ 2014 - 2020 m. numatyta inventorizuoti paviršinių nuotekų infrastruktūrą, įrengti ir rekonstruoti paviršinių nuotekų surinkimo tinklus ir kitą susijusią infrastruktūrą, sumažinti užtvindymo paviršinėmis nuotekomis riziką ir neigiamą poveikį aplinkai bei ekonomikai Panevėžio mieste

Atliekų tvarkymas. Panevėžio miesto atliekų surinkimo ir tvarkymo sistema yra integruota į bendrą Panevėžio regiono atliekų tvarkymo sistemą. Vertinant Panevėžio mieste sudarytas antrinių žaliavų surinkimo galimybes gyventojams, galima teigti, kad yra sudarytos tinkamos sąlygos rūšiuoti ir šalinti antrines žaliavas. Parengta atliekų surinkimo konteinerių aikštelių išdėstymo Panevėžio mieste schema. Įgyvendinamas projektas „Panevėžio regiono komunalinių atliekų tvarkymo infrastruktūros plėtra“. Įgyvendinus projektą bus pagerinta komunalinių atliekų tvarkymo sistema ir padidinti rūšiuojamojo surinkimo pajėgumai, išplečiant komunalinių atliekų rūšiuojamojo surinkimo infrastruktūrą ir didinant visuomenės sąmoningumą atliekų prevencijos bei tvarkymo srityje. Mieste trūksta stambiagabaričių ir pavojingų atliekų surinkimo aikštelių. BP sprendinių įgyvendinimo programoje numatyta priemonė perkelta į kitą laikotarpį.

Centralizuotas šilumos tiekimas. Panevėžio mieste (60 % visų miesto pastatų šilumos energija aprūpina CŠT sistema). Daugiabučiai gyvenamieji namai, visuomeninės paskirties pastatai, dalis individualių gyvenamųjų namų bei prekybos ir pramonės įmonių pastatų šilumos energija šildymo reikmėms aprūpinami iš miesto CŠT sistemos. Šiluminę energiją Panevėžiui centralizuotai tiekia AB „Panevėžio energija“. Mieste yra gerai išplėtotą centralizuoto šilumos tiekimo sistemą (pav 12): didelė dalis gyventojų naudojami centralizuotai tiekiamą šilumos energiją, centralizuotas šilumos tiekimo tinklas palyginus sandarus (patiriami maži technologinio vandens nuostoliai), tačiau neefektyvus (patiriami apie 19 proc. šiluminės energijos nuostolių); naudojamas biokuras sudaro sąlygas diversifikuoti bei mažinti šilumos energijos gamybos sąnaudas ir kaštus; šilumos gamybai naudojamos energijos jėgainės naujos, modernios ir efektyvios.

Numatoma modernizuoti pasenusius centralizuoto šilumos energijos tiekimo sistemos tinklus bei didinti šilumos energijos gamybos efektyvumą remontuojant esamus arba statant naujus energijos gamybos

įrenginius. Vykdomas projektas „Šilumos tiekimo tinklų modernizavimas ir plėtra“. Numatyta keisti 2015 m. birželio 25 d. Panevėžio miesto tarybos sprendimu Nr. 1-134 patvirtintus Panevėžio miesto šilumos ūkio specialiojo plano sprendinius.

Energetinė infrastruktūra: elektros energija. Elektros energijos tiekimas Panevėžio miesto gyventojams ir ūkio subjektams užtikrinamas AB „ESO“ skirstomaisiais tinklais, kuriuos Panevėžio mieste prižiūri AB „ESO“ Panevėžio regiono Panevėžio skyrius. Skirstomieji elektros tinklai gerai išplėtoti, o esami galingumai nėra išnaudoti, todėl yra sudarytos geros galimybės (esant poreikiui) nesudėtingai prijungti naujus vartotojus. Panevėžio miestas aprūpinamas elektra iš keturių 110/10 kV įtampos transformatorinių pastočių, nuo kurių elektra paskirstoma 10 kV įtampos tinklais. Didžioji dalis elektros tiekimo tinklų yra sukabeluota. Elektros energijos skirstymo tinklai išvystyti visame mieste, realizuojami pagal poreikius, įgyvendinami pagal finansines galimybes bei įmonių prioritetus. Panevėžio termofikacinė elektrinė dirba atviros rinkos sąlygomis.

Energetinė infrastruktūra: gamtinių dujų tiekimas. Panevėžio miestas yra dujofikuotas. Esama gamtinių dujų perdavimo sistema palaiko stabilų darbo režimą, užtikrina tiekimo saugumą ir patikimumą visoje miesto teritorijoje buitiniams, šildymo ir gamybos reikmėms. Magistralinis dujotiekis priskiriamas potencialiai pavojingiems įrenginiams, kurių bendruosius eksploataavimo priežiūros principus nustato Pavojingų įrenginių priežiūros įstatymas. Skirstomojo dujotiekio plėtra vykdoma pagal poreikį.

Ryšių infrastruktūra. Panevėžio mieste yra gerai išplėtotą telekomunikacinę infrastruktūrą leidžianti prisijungti prie fiksuoto ryšio tinkle praktiškai visoje miesto teritorijoje. Panevėžio mieste turi 6 pašto skyrius, vieną kilnojamą paštą (Panevėžio 1-ąjį kilnojamą paštą), 5 LP EXPRESS terminalus bei 8 „PayPost“ skyrius. Mobilaus ryšio paslaugas Panevėžio mieste teikia: Lietuvos Respublikos ryšių reguliavimo tarnybos duomenimis judriojo ryšio paslaugas Panevėžio mieste teikia trys operatoriai: UAB "Bitė Lietuva", AB "Telia Lietuva" ir UAB "Tele2". Vystomas šviesolaidinių kabelių tinklas. Ryšių infrastruktūros plėtra vykdoma pagal poreikį.

Išvados:

Teigiamos tendencijos:

- Išplėtoti centralizuoti vandens tiekimo ir nuotekų surinkimo tinklai, efektyvi nuotekų valymo infrastruktūra, tai užtikrina geriamojo vandens kokybę ir mažina aplinkos taršą.
- Gerai išplėtotą centralizuotą šilumos energijos tiekimo sistemą.
- Dideli elektros energijos tiekimo galios resursai – lengvas priėjimas naujiems elektros vartotojams.
- Išplėtotą papildanti atliekų tvarkymo sistema. Parengtas Panevėžio miesto savivaldybės 2014-2020 m. atliekų tvarkymo planas

Neigiamos tendencijos:

- Nepakankamos investicijos senstančiai inžinerinių ir energetinių tinklų infrastruktūrai atnaujinti.
- Dideli vandens nuostoliai vandentiekio ir infiltracija nuotekų tinkluose. Neišvystyta lietaus nuotekų surinkimo sistema.
- Didelis nuotekų išleistuvų neigiamas poveikis Nevėžio upės vandens kokybei, blogėjanti paviršinio vandens kokybė taps nebetinkama miesto gyventojų rekreaciniams poilsiniams poreikiams tenkinti.
- Nepakankamai efektyvus pirminis atliekų rūšiavimas (mažai išrūšiuojama pakuočių atliekų ir kitų antrinių žaliavų). Didžioji dalis komunalinių atliekų yra šalinama sąvartyne, o ne perdirbama ar kitaip panaudojama.
- Nepakankamas dėmesys atsinaujinančios energetikos plėtrai.

6.8. Prekybos centrų plėtra

Panevėžio miesto bendrojo plano BP keitimo sprendiniuose yra pateikti ir prekybos centrų išdėstymo sprendiniai bei jų schema - brėžinys. Miesto teritorija šiuo požiūriu suskirstyta į tris zonas. Nustatyti reikalavimai prekybos centrų išdėstymui, nurodyti prekybos objektų išdėstymo privalomieji reikalavimai (miesto teritorijoje), nurodant didžiausią galimą vieno prekybos objekto bendrą plotą atskirose planuojamos teritorijos dalyse. Prekybos centrų išdėstymas atitinka policentrinio miesto struktūrą, ir skatina tokios

struktūros formavimąsi. Tai dera su veiksmiais, numatytais darnaus judumo plane, siekiant darnaus automobilių eismo, bevariklio ir viešojo transporto plėtros.

Panevėžyje šiuo metu yra apie 30 kasdienio vartojimo prekių (universalių) prekybos centrų. Daugiausia prekybos centrų yra centrinėje miesto dalyje ir šalia Klaipėdos gatvės. Šiaurinėje Panevėžio dalyje (į šiaurę nuo geležinkelio) prekybos centrų trūksta. Apie 90 % gyventojų prekybos centrus pasiekia ne didesniu nei 1 km atstumu. Prasčiau prekybos centrai pasiekiami iš miesto pietinės dalies vienbučių namų kvartalų prie Jurgio Tilvyčio g.

Išvados:

Teigiamos tendencijos:

- Sudaryta prekybos centrų išsidėstymo schema;
- Pakankamai gerai išplėtotas mažmeninės prekybos ir maitinimo įstaigų tinklas..

Neigiamos tendencijos:

6.9. Žemės naudojimas ir teritorijos balansas

Miesto bendrojo plano sprendiniai nurodo miesto teritorijos funkcines zonas, kuriose nustatyta galimas žemės naudojimo tipas ir žemės naudojimo būdai bei užstatymo intensyvumo ir aukštumo parametrai. Planuojamos funkcinėms zonoms nustatyti tvarkomieji reglamentai. Plano aiškumas ir nuostatų stabilumas suteikia daugiau galimybių ir pasitikėjimo investuotojams.

Siekiant nustatyti kaip įgyvendinami BP sprendiniai palyginami su žemės naudmenų struktūros kaita 2017 - 2020 metų pradžioje (5 lentelė). Tai, kad Bendrojo plano ir žemės statistikos duomenys nesutampa, galima paaiškinti grafinių duomenų netikslumais.

5 lentelė. Žemės naudmenų kitimas vykdant miesto bendrojo plano sprendinius 2017 - 2019 m.

	Bendras plotas ha	Žemės ūkio naudmenos	Miško žemė (naudmenos)	Atskirieji želdynai	Keliai (gatvės)	Užstatyta teritorija	Kita žemė	Vandenų fondo žemė
2017*	5011,25	1497,03	138,28	0	315,4	2466,62	462,38	131,54
2019*	5011,24	1500,56	139,49	0	323,19	2437,37	479,13	131,51
2020*	5011,24	1444,47	143,37	0	331,36	2436,47	521,96	133,61
Suplanuota BP**	5020,6***	0	30,78	586,28	541,41	4349,11	0	99,34

Pastabos:

* Nacionalinės žemės tarnybos duomenys metų pradžiai.

** Panevėžio miesto bendrojo plano keitimo duomenys 3.2 poskyris. Teritorijos balansas.

*** Miesto bendrasis planas parengtas ir galioja Panevėžio miesto savivaldybės administracinėse ribose, kurių keisti nenumatyta. Grafiniai BP duomenys, kuriais vadovautasi skaičiuojant plotus, yra orientacinio pobūdžio. Žemės statistikos duomenys yra, remiasi kadastriniais matavimais ir yra nepalyginamai tikslesni.

Miesto BP brėžiniuose atvaizduojama projektuojama situacija, o žemės statistika fiksuoja duomenis tam tikru momentu, t.y. duomenis, kurie yra konkrečiu momentu. BP suplanuota vis miesto teritorija užstatyti ar kitai žemės paskirčiai naudoti teritorijas miesto administracinėse ribose. Todėl žemės ūkio naudmenų planuojamo laikotarpio pabaigai nenumatyta. Žemės statistika rodo, kad žemės ūkio naudmenų mažėja, tačiau ne taip greitai, kaip suplanuota. Miško žemė mieste verčiama miesto želdynais, kurie pritaikomi

miestiečių viešosioms ir poilsio poreikiams. Užstatytos teritorijos plotas liko stabilus, nors BP naujoms statyboms suplanuota dvigubai daugiau plotų, nei jų įsisavinta planuojamu laikotarpiu. Padidėję kitos žemės plotai (medžių ir krūmų želdiniai, pelkės, pažeista ir nenaudojama žemė) rodo, kad tvarkomi ir plečiami atskirieji želdynai, o statybos vyksta urbanizuotų teritorijų ribose. Taigi, bendrojo plano sprendiniais suplanuota kiekybinio pobūdžio plėtra, tačiau nagrinėjamu laikotarpiu miesto plėtros tendencija turėjo kokybinės plėtros pobūdį. Tai atitinka pažangias 21 amžiaus miestų plėtros tendencijas.

Išvados:

Teigiamos tendencijos:

- Bendrajame plane taikomas daugiafunkcinis teritorijų naudojimo reglamentavimas sudaro daugiau galimybių investicijoms;
- Bendrojo plano sprendiniais suplanuota kiekybinio pobūdžio plėtra, tačiau nagrinėjamu laikotarpiu miesto plėtros tendencija turėjo kokybinės plėtros pobūdį. Tai atitinka pažangias 21 amžiaus miestų plėtros tendencijas.

Neigiamos tendencijos:

- Suplanuota ekstensyvi miesto plėtra prasilenkia su realiomis miesto plėtros galimybėmis ir tendencijomis.

7. VISUOMENĖS IR INSTITUCIJŲ PATEIKTI PASIŪLYMAI

UAB „Anaris“ prašo, nuosavybės teise valdomame žemės sklype adresu Elektronikos g. 6, Panevėžys, sudaryti galimybes plėtoti mišraus pobūdžio gyvenamąją statybą. Prašoma sudaryti galimybes konvertuoti teritorijos naudojimą keičiant teritorijos naudojimo būdą iš visuomeninės į gyvenamąją. Teritorija yra upės vingyje, priešais Pajuosčio karinį aerodromą. Šiauriau esančiame pramonės rajone šiuo metu AAA duomenimis nėra įmonių, turinčių Taršos integruotos prevencijos ir kontrolės (TIPK) leidimus. Tačiau įgyvendinant teritorijos naudojimo konversijos idėją, tikslinga:

- išanalizuoti orlaivių skraidymo intensyvumą ir galimą taršą (triukšmo, oro ir vandens) Pajuosčio karinio aerodromo įtakos zonoje, siekiant suderinti veiklas;
- suplanuoti kompleksiskai (rengiant DP) visą upės vingyje esančią teritoriją derinant įvairius teritorijų naudojimo būdus, užstatymo parametrus, želdynus, viešąsias erdves, susisiekimą;
- aptarti su vietos bendruomene ir verslininkais Ekranos gamyklos teritorijos naudojimo būdo konversijos tikslingumą, kryptis ir galimybes organizuojant kūrybines dirbtuves.

Atlikus išvardintus veiksmus planuoti užduotį aktualios teritorijos bendrojo plano sprendinių korektūrai.

Miesto gyventojas pageidauja pakeisti BP atsisakant C1 kategorijos gatvės miesto vakarinėje dalyje. Pagal Judumo plane atliktą analizę šiuo metu BP suplanuotos gatvės įrengimui nėra poreikio, nes netoliese yra Panevėžio miesto apvažiavimas, o kitoje pusėje turėtų būti nutiesta B kategorijos Vakarinė g. Planuojamoje C1 kategorijos gatvėje artimiausiu metu nesiformuos srautai, nes šios teritorijos gyventojai yra pietiniame upės krante ir čia pasiekia jiems aktualias paslaugas. Šiauriniame krante nėra gyventojų, tik darbo vietos. Jas netoli būtų pasiekti pėsčiomis, sujungus abu krantus pėsčiųjų ir dviračių jungtimi. O miestui investuoti skatinant automobilių srautą ramiu miesto pakraščiu nėra tikslinga, kai greta planuojama pralaidi B kategorijos Vakarinė gatvė. Be to, planuojama C1 kategorijos gatvė gan ilgą laiką bus tąsos tiek pietų, tiek šiaurės kryptimi. Šiaurės kryptimi tąsos įrengimą komplikuoja geležinkelis, o pietų kryptimi - nėra poreikio. Šiaurės kryptimi yra keletas esamų gatvių, kurių trasas galima būtų panaudoti, tačiau pietų kryptimi - gatvės tik "popieriuje". Pažymėtina, kad miesto plėtros tendencijos (mažėjantis gyventojų skaičius, kompaktiškos plėtros poreikis ir kt.) neformuoja galimybių intensyviai miesto plėtrai pietinėje dalyje. Įrengiant šią gatvę reikėtų nemažai investuoti į 150 m. ilgio tiltą per Nevėžį, viaduką per geležinkelį ir kitą infrastruktūrą. Investicijos dėl menkai besiformuojančių automobilių srautų niekada neatsipirktų. Statant tiltą būtų nepateisinamai fragmentuota Nevėžio slėnio erdvė, gamtinio karkaso migracijos koridorius ir sumažintas jo potencialas teikti kokybiškas ekosistemines paslaugas. Taigi, visa tai, kas parašyta aukščiau, atideda šios gatvės poreikį neribotam laikui.

Panevėžio miesto savivaldybės administracija pageidavo aptarti Pietinės gatvės įgyvendinimo poreikį. Tokio poreikio pagrindimui reikėtų atlikti automobilių srautų analizę, tačiau BP stebėsenos apimtyje tokios galimybės nėra. Srautų analizė detalai atlikta rengiant Darnaus judumo planą 2017 - 2018 m. (žr. 1tomas ir 5.1 pav.). Tranzitinio transporto srautai turi galimybę ir aplenkia miestą vakarine apylanka. Vidiniai miesto srautai pasiskirsto pagrindinėse miesto gatvėse: Beržų - Alanto, Projektuotojų, Nemuno, Vakarinėje ir kt. Svarbu suformuoti tinkamų parametrų B ir C kategorijos miesto centro liestines, kurios paskirstytų srautą centro prieigose ir sumažintų automobilių įtaką miesto centrui. Darnaus judumo plane pateiktas veiksmų planas, kuriame aiškiai suformuoti susisiekimo infrastruktūros tobulinimo, eismo reguliavimo prioritetai.

Tiek miesto BP, tiek Darnaus judumo plane siūloma kokybinė esamo gatvių tinklo plėtra. Nauja plėtra planuojamu laikotarpiu nėra numatyta. Pažymėtina, kad miesto BP sprendiniuose susisiekimo infrastruktūros tinklas suplanuotas neapibrėžtam laikotarpiui. Naujų gatvių - miestą juosiančių koncentrinų žiedų poreikis (viena iš jų Pietinė - Vakarinė gatvių atkarpa) gali būti pagrįstas tik miesto gyventojų skaičiaus didėjimo ir naujų gyvenamųjų namų kvartalų pietinėje miesto dalyje statybos prognoze. Tačiau gyventojų skaičius mažėja, o miesto plėtros dėmesys skiriamas jo aplinkos kokybės aspektams. Gatvių žiedų trasos parinktos neatsižvelgiant į esamų gatvių (tikrų ir "popierinių"), taip pat žemės sklypų ribas, dėl to jas projektuojant ir tiesiant sukels žemės savininkų ir aplinkinių gyventojų nepasitenkinimą. Keičiant ir/ar koreguojant bendrojo plano sprendinius tikslinga:

- peržiūrėti susisiekimo tinklo plėtros sprendinius derinant juos su pasikeitimais miesto plano struktūroje;
- tikslinti susisiekimo tinklo plėtros sprendinius siekiant didesnio realumo, dermės su konkretais planuojamo laikotarpio poreikiais;
- tikslinant susisiekimo tinklo plėtros sprendinius prioritetą teikti naujų gatvių trasotei esamomis gatvėmis ir/ar vietinės reikšmės keliais;
- įvertinti realius, konkrečius planuojamo laikotarpio gatvių tinklo plėtros poreikius ir investicijų galimybes;
- rengiant specialiuosius gatvių tinklo plėtros planus nustatyti žemės paėmimo poreikius teisės aktų nustatyta tvarka.

Gubojų g. gyventojų prašymas. Gubojų g. gyventojai prašo atliekant bendro plano stebėseną ir specialiųjų planų keitimą, panaikinti suplanuotą perspektyvinių gatvių jungtis su Gubojų gatve, o kvartalo aptarnavimui reikalingą infrastruktūrą planuoti detaliuoju planu. Rengiant specialiuosius planus (PANEVĖŽIO MIESTO GYVENAMŲJŲ TERITORIJŲ SPECIALUSIS PLANAS; PANEVĖŽIO MIESTO (PIETINĖS DALIES) SUSISIEKIMO KOMUNIKACIJŲ SPECIALUSIS PLANAS), nebuvo įvertintas galiojantis detalusis planas ir buvo suplanuotos perspektyvinės gatvės (dabar Kmyrų g., Gysločių g., Takažolių g., Šalpusnių g., Laumenių g., Raudonėlių g.) kurios jungiasi į Gubojų gatvę. Inžinerinis infrastruktūros sklypas, kuriame numatyta ir įrengta Gubojų g. yra privati nuosavybė. Gatvės įrengimas, jos tvarkymas ir priežiūra apmokama privačiomis lėšomis.

Parengti prašyme minimi specialieji planai nepanaikino detaliojo plano sprendinių, o juos integravo į Stetiškių rajono (Panevėžio miesto dalies) plėtros perspektyvą. Pažymėtina, kad vėliau rengtas Panevėžio miesto bendrasis planas ir 2016 m. jo keitimas integravo minimų specialiųjų planų sprendinius. Taigi, abiejų specialiųjų planų sprendiniai šiuo metu yra aukštesnio lygmens TPD-savivaldybės lygmens bendrojo plano sprendiniai.

Specialiais planais suplanuotos Kmyrų g., Gysločių g., Takažolių g., Šalpusnių g., Laumenių g., Raudonėlių gatvės skirtos ne vien privačiuoti prie būsimų kaimyninių sklypų, bet ir tam, kad visame Stetiškių rajone ir konkrečioje jo dalyje užtikrinti gatvių tinklo rišlumą. Rišlus gatvių tinklas – geros kaimynystės, patogaus susisiekimo, saugaus gyvenimo ir infrastruktūrinio aprūpinimo sąlyga.

Atliekant BP stebėseną konstatuota, kad mažėjant gyventojų skaičiui, kintant miestiečių poreikiams, ir miesto plėtros tendencijoms, tikslinga peržiūrėti suplanuotą gyvenamųjų teritorijų, gatvių tinklo, socialinės ir inžinerinės infrastruktūros plėtrą, nustatyti aktualius prioritetus, kuriuos pajėgi įgyvendinti savivaldybė planuojamu bendrojo plano sprendinių įgyvendinimo 10 metų laikotarpiu.

8. PAGRINDINĖS IŠVADOS

- Atsižvelgiant į Jungtinių tautų ir ES miestų darbotvarkės nuostatas, bei darnaus miestų vystymo rekomendacijas, šalies urbanistinės plėtros tikslus ir uždavinius, suformuluotus Lietuvos Respublikos teritorijos bendrojo plano koncepcijoje, Panevėžio miesto savivaldybės teritorijos raidos tendencijas, atnaujinamų strateginio planavimo dokumentų nuostatas nagrinėjamo bendrojo plano kokybinius trūkumus ir sprendinių įgyvendinimo eigą, siūloma keisti / koreguoti Panevėžio savivaldybės bendrąjį planą.
- Bendrojo plano sprendinių įgyvendinimo programos priemonių ir Panevėžio miesto savivaldybės 2014–2020 metų strateginio plėtros plano priemonių planai rengti atskirai ir skirtingais laikotarpiais, dėl to nėra pakankamai suderinti tarpusavyje. Priemonės, kurios nebuvo įtrauktos į strateginį plėtros planą, atitinkamai į veiklos planus neturi finansavimo ir yra neįgyvendinamos. Priemonės, susietos su strateginio planavimo dokumentais, yra sėkmingai vykdomos.
- Bendrajame plane ir savivaldybės strateginiame plėtros plane vienu svarbiausių tikslų dėklaruojamas Panevėžio, kaip metropolinio centro plėtra. Atitinkamai nustatyti uždaviniai įvairiose srityse plėtoti miesto funkcijas, priemonių planuose numatytos priemonės darniai policentrinio miesto, susisiekimo sistemos, inžinerinės infrastruktūros, viešųjų erdvių plėtrai, taip pat kokybinei miesto aplinkos raidai centrinėje dalyje ir jo prieigose. Bendrajame plane suplanuotų ekstensyviai urbanizuoti periferinių teritorijų plėtra (miesto administracinėse ribose pietinėje, pietvakarinėje dalyje) vystoma pavienių privačių iniciatyvų dėka ir fragmentiškai. Bendrajame plane šiose teritorijose suplanuota susisiekimo, inžinerinės ir socialinės infrastruktūros plėtra, atidedama kitam laikotarpiui. Tikslinga peržiūrėti urbanistinės plėtros sprendinius miesto periferinėse teritorijose ir nustatyti konkretaus planuojamo laikotarpio viešųjų investicijų prioritetus jose.
- Detalieji planai, patvirtinti iki 1996 sausio 1 d. nebeatitinka dabartinio teisinio reguliavimo todėl, atsižvelgiant į savivaldybės poreikius, turėtų būti keičiami, koreguojami arba pripažįstami kaip netekę galios. Su TPD, registruotais Savivaldybės teritorijų planavimo dokumentų registre 1993 – 1997 m. laikotarpiu, gali būti susiję kitų institucijų sprendimai dėl žemės nuosavybės įteisinimo, servitutų, statybos leidimo išdavimo ir kt., todėl prieš juos pripažįstant negaliojančiais reikėtų atlikti išsamią analizę ir teisinį situacijos vertinimą parengiant atskirą dokumentą.
- Dėl pietinės magistralinės B1 kategorijos gatvės, jungiančios J. Tilvyčio ir Ramygalos gatves, įrengimo rekomenduojama atlikti jos poreikio analizę bendrame miesto urbanistinės plėtros prioritetų kontekste ir galimybes panaudoti esamas gatves ir vietinės reikšmės kelius.

9. PANEVĖŽIO MIESTO KOMPLEKSINIO TERITORIJŲ PLANAVIMO DOKUMENTŲ SPRENDINIŲ ĮGYVENDINIMO STEBĖSENOS PROGNOZĖS

- Panevėžio miesto savivaldybės bendrojo plano sprendiniai iš esmės yra vykdomi ir realizuojami kiek yra realaus poreikio ir kiek tai leidžia savivaldybės resursai. Apibendrinus Panevėžio miesto savivaldybės teritorijos bendrojo plano sprendinių realizavimo eigą galima teigti, kad motyvai dėl bendrojo plano sprendinių keitimo, tobulinimo ar revizavimo, ypač akcentuojant darnaus vystymosi politiką, yra pagrįsti.
- Priemonės, numatytos Panevėžio miesto savivaldybės 2014–2020 metų strateginiame plėtros plane, ir 2018 - 2020 veiklos plane bus įgyvendintos atitinkamu laikotarpiu.
- Atlikus bendrojo plano sprendinių keitimą, pagal šiuo metu LR galiojančias normas, patikslinus sprendinių įgyvendinimo prioritetus, susiejus juos su atnaujinamais savivaldybės strateginio planavimo dokumentais lengviau būtų juos įgyvendinti.

10. SIŪLYMAI

10.1. Dėl priemonių įgyvendinimo

- Urbanistinėje dalyje formuoti Panevėžio miesto, kaip metropolinio centro funkcijas ir naujas plėtros galimybes (dėl RailBaltica trasos ir stoties) atitinkančią miesto struktūrą, įvaizdį, architektūrinių-urbanistinių savitumą, originalumą, gyvenamosios aplinkos kokybę.
- Atlikti išsamią Savivaldybės teritorijų planavimo dokumentų registre 1993 – 1997 m. registruotų teritorijų planavimo dokumentų analizę ir jų teisinį vertinimą siekiant nustatyti tikslingumą juos koreguoti, keisti arba pripažinti netekusiais galios.
- Numatyti bendrojo plano sprendiniuose konkrečias priemones miesto teritorijų konversijai, kompleksiniam gyvenamųjų teritorijų atnaujinimui ir vystymui.
- Peržiūrėti miesto gatvių tinklo plėtros prioritetus, formuojant perspektyvinių gatvių trasas prioritetą teikti esamoms gatvėms ir vietinės reikšmės keliams.
- Visas Panevėžio miesto savivaldybės teritorijos bendrojo plano įgyvendinimo priemones numatyti strateginiuose planuose, kur nustatomas konkretus kiekvienos priemonės finansavimo šaltinis, terminas bei atsakingi asmenys.

10.2. Dėl priemonių įgyvendinimo plano keitimo ar koregavimo

- Panevėžio miesto savivaldybės teritorijos bendrojo plano įgyvendinimo programa ir jos priemonių planas iš dalies atitinka išskeltus tikslus, tačiau planuojant turi būti nustatyti konkretūs įgyvendinimo etapai bei nurodyti konkretūs laukiami rezultatai kartu su juos atspindinčiais rodikliais.
- Konkretūs priemonių pokyčiai turėtų būti numatyti bendrojo plano keitimo proceso metu.
- Keičiant Panevėžio miesto savivaldybės bendrąjį planą aktualu perkelti sprendinių įgyvendinimą aprašančius teiginius į sprendinių įgyvendinimo programą.
- Ateityje kaupti ir analizuoti informaciją apie Panevėžio miesto kompleksinių teritorijų planavimo dokumentų sprendinių įgyvendinimą. Stebėti ir analizuoti Panevėžio miesto teritorijos raidos tendencijas ir jų įtaką kompleksinių teritorijų planavimo dokumentų sprendinių įgyvendinimui. Periodiškai rengti Panevėžio miesto kompleksinių teritorijų planavimo dokumentų sprendinių įgyvendinimo ataskaitas.

10.3. Dėl Panevėžio miesto savivaldybės teritorijos bendrojo plano keitimo ar koregavimo

2016 m. patvirtintas Panevėžio miesto savivaldybės teritorijos bendrasis planas ir jo 2018 m. koregavimas planuojamuoju laikotarpiu teigiamai valdė investicijas ir dalį numatytų sprendinių įgyvendino. Panevėžio miesto savivaldybės teritorijos bendrasis planas ne visai atitinka dabartinius realius miesto poreikius ir yra keistinas:

1. Panevėžio miesto savivaldybės, kaip ir visos šalies, demografinės tendencijos yra neigiamos. Tokios tendencijos verčia peržiūrėti Panevėžio miesto savivaldybės bendrajame plane numatytų sprendinių aktualumą. Rekomenduojama iš naujo įvertinti gyvenamųjų teritorijų plėtros poreikį ir galimybes stabilizuoti neigiamus demografinius procesus, pasitelkiant integruotas urbanistines priemones ir sprendimus regioniniu bei lokaliu lygmeniu.
2. Siūloma patikslinti bendrajame plane numatytų urbanizuotų ir urbanizuojamų teritorijų, ir infrastruktūros objektų vystymo poreikį Panevėžio miesto savivaldybės teritorijoje. Nustatyti urbanizuotų ir urbanizuojamų teritorijų prioritetines plėtros kryptis ir režimus (saugojimas, modernizavimas, konversija, nauja plėtra, rezervavimas). Kompaktiškai užstatomų teritorijų plėtrą siūloma vykdyti esamų urbanizuotų teritorijų pagrindu.
3. Reikalinga patikslinti bendrajame plane numatytus sprendinius kurie yra netikslūs ar neaktualūs.
4. Keičiant bendrąjį planą būtina išanalizuoti ir įvertinti Panevėžio mieste rengtas galimybių studijas, koncepcijas ir kitus neformalius, teritorijų planavimo dokumento statuso neturinčius dokumentus.
5. Nauji pasiūlymai dėl bendrojo plano sprendinių keitimo ir/ar koregavimo, bus formuojami atliekant reikalingus tyrimus, galimybių studijas, gyventojų apklausą su tikslu surinkti informaciją apie miesto ir gyvenamųjų rajonų kokybę, būstą, socialinių paslaugų sklaidą, gyvenamąją aplinką, bendruomenių saugumą, susisiekimo galimybes, transporto sistemos įvertinimą, bendrą ir transportinį gyventojų

judrumą. Suformuoti pasiūlymai padės priimti sprendimus dėl bendrojo plano keitimo ir/ar koregavimo tikslų ir uždavinių.

10.4. Kiti siūlymai, siekiant Panevėžio miesto savivaldybės teritorijos bendrojo plano sprendinių įgyvendinimo stebėsenos tikslų 2020–2021 metais

1. Tikslinga rengti Panevėžio miesto savivaldybės teritorijoje esančių kultūros vertybių apsaugos projektus, kurie padėtų telkti valstybės ir savivaldybės lėšas kultūros paveldo išsaugojimui ir įveiklinimui.
2. Keičiant / koreguojant Panevėžio miesto bendrąjį planą yra tikslinga įvertinti galiojančių žemesnio lygmens teritorijų planavimo ir savivaldybės strateginių dokumentų sprendinius, juos integruoti į Panevėžio miesto bendrąjį planą, o nebeaktualiūs neatitinkančius tvarios plėtros principų ar realizuotinus tolesniame periode palikti kaip rekomendacinio pobūdžio dokumentus.
3. Bendrojo plano sprendinius yra tikslinga papildyti sveiko miesto principus užtikrinančiais sprendiniais – konkrečias sritis analizuojant jų atitikimo bendrosioms sveiko miesto koncepcijos nuostatomis bei konkrečiais sveiką gyvenimą užtikrinančiais sprendimais.

Panevėžio miesto savivaldybės teritorijos
bendrojo plano keitimo sprendinių
įgyvendinimo stebėsenos už 2017–2019 m.
ataskaitos aiškinamojo rašto
1 priedas

PANEVĖŽIO MIESTO SAVIVALDYBĖS TERITORIJOS BENDROJO PLANO KEITIMO SPRENDINIŲ ĮGYVENDINIMO PROGRAMA

I SKYRIUS BENDROSIOS NUOSTATOS

1. Panevėžio miesto savivaldybės teritorijos bendrojo plano keitimo (toliau – Bendrojo plano) sprendinių įgyvendinimo programa (toliau – Programa) – tai planavimo organizatoriaus – Panevėžio miesto savivaldybės administracijos direktoriaus – tvirtinamas dokumentas, kuriame nustatomi Panevėžio miesto savivaldybės teritorijos bendrojo plano, patvirtinto Panevėžio miesto savivaldybės tarybos 2016 m. lapkričio 24 d. sprendimu Nr. 1-408, kartu su bendrojo plano koregavimu, patvirtintu Panevėžio miesto savivaldybės tarybos 2017 m. balandžio 28 d. sprendimu Nr. 1-140, (toliau – Bendrasis planas) sprendinių įgyvendinimo būdai, sudarant galimybę vykdyti sprendinių įgyvendinimo stebėseną, daryti išvadas ir teikti kompetentingus pasiūlymus.

2. Programa parengta Bendrojo plano sprendinių įgyvendinimo 2017–2019 metų laikotarpiui. Pagal Kompleksinio teritorijų planavimo dokumentų sprendinių įgyvendinimo stebėsenos turinio ir stebėsenos atlikimo tvarkos aprašo, patvirtinto Lietuvos Respublikos aplinkos ministro 2014 m. sausio 7 d. įsakymu Nr. D1-21, 15.1 ir 15.2 papunkčius Programą sudaro Bendrojo plano sprendinių įgyvendinimo programos priemonių planas (1 priedas), stebimų rodiklių sąrašas (2 priedas), pagal Tvarkos aprašo priedą Nr. 3 ir pagal 15.3 papunktį kita informacija, kuri, planavimo organizatoriaus nuomone, aktuali teritorijų planavimo dokumento sprendiniams įgyvendinti.

3. Bendrojo plano sprendiniams, kurie variacijose kartojasi keliose Bendrojo plano dalyse, Programoje numatyta viena apibendrinanti priemonė Bendrojo plano dalyje, kurios sprendinys yra esminis.

4. Programoje nenumatomos priemonės sprendiniams, kurie:

4.1. yra įgyvendinti, nebeaktualūs, abejotini (pasikeitus teisės aktams ir miesto raidos situacijai);

4.2. vykdomi kaip bendrosios nuostatos ar kaip privalomieji reikalavimai vadovaujantis teisės aktais.

5. Panevėžio miesto savivaldybės teritorijos bendrojo plano keitimo sprendinių įgyvendinimo programos įgyvendinimo priemonių planas (toliau – Priemonių planas) skirstomas į dalis vadovaujantis Bendrojo plano sprendinių struktūra. Priemonių planą sudaro šios struktūrinės dalys: „Miesto struktūra“, „Socialinė infrastruktūra“, „Gamtinis karkasas ir želdynų bei rekreacijos teritorijų plėtra“, „Nekilnojamojo kultūros paveldo sauga“, „Susisiekimo sistema“, „Inžinerinės infrastruktūros plėtra“, „Prekybos centrų išdėstymas“, „Žemės naudojimas ir teritorijos balansas“.

II SKYRIUS PROGRAMOS TIKSLAS IR UŽDAVINIAI

6. Programos tikslas – nustatyti Bendrojo plano sprendinių įgyvendinimo priemones, laukiamus rezultatus, atsakingus vykdytojus, finansavimo šaltinius, priemonių įgyvendinimo terminus. Kartu analizuojamos sprendinių neįgyvendinimo priežastys, stebimų rodiklių reikšmės,

sudarant galimybę sistemiškai vertinti kokybinius ir kiekybinius aplinkos pokyčius savivaldybės teritorijoje.

7. Programos uždaviniai:

7.1. nustatyti Bendrojo plano sprendinių įgyvendinimo prioritetus pagal Bendrojo plano sprendinių struktūrą, siekiant darnaus miesto teritorijos vystymosi;

7.2. Bendrojo plano sprendinių įgyvendinimo priemones suderinti su Panevėžio miesto savivaldybės strateginio planavimo dokumentais, susiejant Savivaldybės investicijų panaudojimo galimybes ir terminus, reikalingų investicijų potencialius šaltinius, atsakingus vykdytojus;

7.3. sudaryti sisteminį pagrindą Bendrojo plano sprendinių įgyvendinimo stebėsenos ataskaitoms rengti, pateikiant duomenis ir rodiklius TPSIS;

7.4. sudaryti sisteminį pagrindą savivaldybės teritorijos raidos tendencijų analizei ir ekspertiniam vertinimui pagal Programos priemonių įvykdymo rezultatus siekiant įgyvendinti Bendrojo plano sprendinius ir tobulinti Programos priemonių planą.

III SKYRIUS PROGRAMOS VYKDYMO VERTINIMAS

8. Programos priemonių vykdymo rezultatai vertinami pagal:

8.1. atliktų veiksmų seką ir kiekį;

8.2. vykdymo terminus;

8.3. atitikimą kintantiems teisės aktams, patvirtintiems aukštesnio lygmens teritorijų planavimo dokumentams ir jų sprendinių įgyvendinimo programoms ar kitoms Savivaldybės, regiono, valstybės lygmens programoms, koncepcijoms ar pan.;

8.4. aktualumą, atitikimą laikmečiui, kintantiems visuomenės poreikiams;

8.5. nevykdymo priežastis ar išskylančių, vykdant priemonę, problemų mastą ir galimybes jas įveikti;

8.6. atsakingų vykdytojų galimybes, kompetenciją ir jų parinkimo tikslumą.

IV SKYRIUS BAIGIAMOSIOS NUOSTATOS

9. Programa po patvirtinimo skelbiama Savivaldybės interneto svetainėje ir įkeliami į TPSIS, kur pateikiama visa informacija apie Bendrojo plano sprendinių įgyvendinimo stebėseną, skelbiamos parengtos ataskaitos ir informacija apie Bendrojo plano keitimą, renkami visuomenės pasiūlymai.

10. Pagal patvirtintą Programą savivaldybės bendrojo plano sprendinių įgyvendinimo stebėsenos ataskaita už nustatytus kalendorinius metus rengiama, tvirtinama ir viešinama teisės aktų nustatyta tvarka.

**PANEVĖŽIO MIESTO SAVIVALDYBĖS TERITORIJOS BENDROJO PLANO KEITIMO
SPRENDINIŲ ĮGYVENDINIMO PROGRAMOS PRIEMONIŲ PLANAS
(2017–2019 METAMS)**

Nr.	Priemonė	Laukiamų rezultatų aprašymas	Atsakingi vykdytojai (-as)	Dele-guo-ta	Finansa-vimo šaltinis	Įgyven-dinimo pradžia	Įgyven-dinimo pabaiga	Statusas	Įgyven-dinimo data	Rezultatų aprašymas
1. MIESTO STRUKTŪRA (BP 2.)										
1.1.	Miesto struktūra ir architektūrinės erdvės kompozicija (BP 2.1.)									
1.1.1.	Kurti svarbaus Lietuvos metropolinio miesto pavidalą	Vykdymas	PMSA		KT	2016	2026	Vykdoma		
1.1.2.	Stiprinti Panevėžio miesto architektūrinį urbanistinį savitumą, originalumą	Parengti ir įgyvendinami teritorijų planavimo dokumentai, studijos, techniniai projektai	PMSA		KT	2016	2026	Vykdoma		
1.1.3.	Stiprinti miesto centro gyvybingumą, istoriškumo įvaizdį naująją statybą vystant pagal istorinio miesto centro perimetrinio reguliaraus užstatymo morfotipą, išlaikant istorines gatvių užstatymo linijas	Parengti teritorijų planavimo dokumentai, studijos, techniniai projektai	PMSA		KT	2016	2026	Vykdoma		
1.1.4.	Miesto centre šalia J. Basanavičiaus, V. Kudirkos gatvių ir Savanorių aikštės šiuolaikinėmis architektūros priemonėmis ir masteliu atkurti II pasaulinio karo metu ir po jo sunaikinto užstatymo struktūrą, išlaikant istorines raudonąsias gatvių linijas	Parengti teritorijų planavimo dokumentai, studijos, techniniai projektai	PMSA		PMS BL	2016	2026	Vykdoma		
1.1.5.	Reguliarus miesto užstatymas, aiškiau kuriant gatvių, aikščių ir kiemų erdves	Parengti teritorijų planavimo dokumentai, techniniai projektai	PMSA		PMS BL	2016	2026	Vykdoma		
1.1.6.	Ties pietiniu įvažiavimu į miestą naujuoju užstatymu formuoti	Parengti teritorijų planavimo dokumentai, studijos,	PMSA		PMS BL	2016	2026	Vykdoma		

	apvalios formos aikštės erdvę	techniniai projektai								
1.1.7.	Ties pietiniu įvažiavimu į miestą galima aukštybinių pastatų grupė	Parengti teritorijų planavimo dokumentai, studijos, techniniai projektai	PMSA		PMS BL	2016	2026	Vykdoma		
1.1.8.	Daugiaaukštį užstatymą formuoti vakarų kryptimi, abipus Panevėžio gatvės, maždaug tarp S. Kerbedžio–J. Janonio ir Beržų–V. Alanto gatvių ruožų	Parengti teritorijų planavimo dokumentai, studijos, techniniai projektai	PMSA		KT	2016	2026	Vykdoma		
1.1.9.	XVI a. pradžioje statytos bažnyčios ir seniausių Panevėžio kapinių teritorijos sutvarkymas	Parengti teritorijų planavimo dokumentai, studijos, techniniai projektai	PMSA		PMS BL	2016	2026	Nepradėta vykdyti		
1.1.10.	Skatinti miesto tipo struktūrų plėtrą vakarų kryptimi už aplinkkelio „Via Baltica“	Parengti teritorijų planavimo dokumentai, studijos, techniniai projektai	PMSA		KT	2016	2026	Vykdoma		
2. SOCIALINĖ INFRASTRUKTŪRA (2008, BP 3)										
2.1.	Švietimo ir ugdymo įstaigų poreikis (2008, BP 3.1.)									
2.1.1.	Švietimo įstaigų tinklo plėtra perspektyvinėse plėtros teritorijose	Teritorijų planavimo dokumentai, techniniai projektai	PMSA		KT	2016	2026	Vykdoma		
2.1.2.	Švietimo įstaigų pastatų atnaujinimas	Parengti techniniai projektai, jų įgyvendinimas	PMSA		KT	2016	2026	Vykdoma		
2.2.	Asmens sveikatos priežiūros ir socialinių paslaugų infrastruktūra (2008, BP 3.2.)									
2.2.1.	Pirminės sveikatos priežiūros objektų plėtra	Parengti techniniai ar kiti projektai, jų įgyvendinimas	PMSA; Vši Respublikinė Panevėžio ligoninė; LR SAM		ES SFL	2016	2026	Vykdoma		
2.2.2.	Privačių medicinos įstaigų tinklo vystymas	Parengti techniniai ar kiti projektai, jų įgyvendinimas	PMSA		KT	2016	2026	Vykdoma		
2.2.3.	Socialinių paslaugų infrastruktūros plėtra	Parengti techniniai ar kiti projektai, jų įgyvendinimas	PMSA, Socialinių paslaugų centras		ES SFL	2016	2026	Vykdoma		
2.3.	Kultūra (2008, BP 3.3.)									
	Kultūrinės infrastruktūros modernizavimas, plėtra	Parengti teritorijų planavimo dokumentai, techniniai ar kiti projektai ir planai, jų įgyvendinimas	PMSA		KT	2016	2026	Vykdoma		.
3. GAMTINIS KARKASAS IR ŽELDYNŲ BEI REKREACIJOS TERITORIJŲ PLĖTRA										

3.1.	Gamtinis karkasas ir želdynų bei rekreacijos teritorijų plėtra (BP 2.3.1.)										
3.1.1.	Želdynų ugdymas ir plėtra miesto bendro naudojimo ir rekreacinėse teritorijose	Parengti ir įgyvendinami teritorijų planavimo dokumentai, studijos, techniniai projektai	PMSA		KT	2016	2026	Vykdoma			
3.1.2.	Ugdyti, plėsti ir pritaikyti rekreacijai želdynus, esančius upių ir tvenkinių pakrantėse ir slėniuose, įrengti želdynus gyvenamuosiuose rajonuose	Parengti teritorijų planavimo dokumentai, studijos techniniai projektai, jų įgyvendinimas	PMSA		KT	2016	2023	Vykdoma			
3.1.3.	Bendrojo naudojimo ir rekreacinių teritorijų plėtrą vykdyti parengus planavimo dokumentus	Parengti planavimo dokumentai	PMSA		PMS BL	2016	2023	Vykdoma			
3.1.4.	Parengti specialųjį teritorijų planavimo dokumentą – miesto želdynų ir želdinių schemą, klasifikuojant Panevėžio miesto teritorijoje esančius želdynus į atskiruosius ir priklausomuosius	Parengtas specialusis teritorijų planavimo dokumentas, miesto želdynų ir želdinių schema	PMSA		KT	2016	2017	Įvykdyta			
3.1.5.	Molainių miško ir pievų parką tvarkyti, parengus specialųjį planą	Parengtas specialusis planas	PMSA		ES SFL	2016	2017	Neįgyvendinta			
3.1.6.	Sukurti ir nuosekliai vykdyti miesto parkų programą, orientuotą į aktyvaus poilsio formavimą	Parengta programa	PMSA		PMS BL	2016	2017	Neįgyvendinta			
3.1.7.	Parengti gamtinio kraštovaizdžio elementų išsaugojimo ir priežiūros programą	Parengta programa	PMSA		PMS BL	2016	2026	Vykdoma			
3.1.8.	Steigti ir tvarkyti vietinius želdynus arti gyvenamųjų vietų. Daugiabučių namų kvartaluose didinti vietinių želdynų kiekį. Gerinti esamų vietinių želdynų būklę	Parengti teritorijų planavimo dokumentai, techniniai projektai	PMSA		KT	2016	2017	Vykdoma			
3.1.9.	Rekreacijai naudojamas Nevėžio pakrantes intensyviau įjungti į miesto struktūrą. Išlaikyti subalansuotus Nevėžio slėnių kraštovaizdžio erdvinis parametrus	Vykdymas	PMSA		ES SFL	2016	2017	Vykdoma			
3.1.10.	Rekreacinių teritorijų trūkstamos infrastruktūros įrengimas	Techninių projektų parengimas ir jų vykdymas	PMSA		ES SFL	2016	2017	Vykdoma			
3.1.11.	Naujai įsisavinamas ir tvarkomas	Vykdymas	PMSA		ES SFL	2016	2026	Vykdoma			

	želdynų teritorijas apjungti su pagrindiniu miesto parku bei universaliosios sporto arenos teritorija									
3.1.12.	Atlikti miesto želdynų ir želdinių inventorizavimą ir apskaitą	Parengti inventORIZACIJOS dokumentai, parengtos ataskaitos	PMSA		PMS BL	2016	2017	Vykdoma		
3.1.13.	Inicijuoti Panevėžio miesto teritorijoje esančių miško plotų (tarp jų ir valstybinės reikšmės miškų plotų), naudojamų ne miškų ūkiniam tikslams, pagrindinės tikslinės žemės naudojimo paskirties keitimą iš miškų ūkio paskirties žemės į kitos paskirties žemę, priskiriant juos atskiriesiems želdynams	Vykdymas	PMSA		PMS BL	2016	2017	Įgyvendinta		
3.1.14.	Sanžilės kraštovaizdžio draustinį tvarkyti pagal nustatytuosius apsaugos reglamentus, išvengiant neigiamo poveikio šiai teritorijai	Vykdymas	PMSA		PMS BL	2016	2026	Vykdoma		
3.1.15.	Regioninėje tarpsteminio stabilizavimo ašyje sukurti patikimo geoekologinio potencialo gamtinį karkasą, padidinant miškingumą iki 80 %	Vykdymas	PMSA		PMS BL	2016	2023	Vykdoma		
3.1.16.	Stiprinti (įteisinti) gamtinio karkaso struktūrą pagrindinėje miesto dalyje ir priemiestyje	Vykdymas	PMSA		KT	2016	2023	Vykdoma		
3.1.17.	Atkurti želdynus pažeistose migracijos koridoriaus dalyse, didinti želdynų ir daugiametės žolinės augalijos kieki	Atkurti ir sutvarkyti želdynai pažeistose migracijos koridoriaus dalyse	PMSA		KT	2016	2023	Nepradėta vykdyti		
3.1.18.	Žagienio upelio vaga ir slėniu formuoti naują rajoninį migracijos koridorių	Įkurtas Žagienio upelio vagos ir slėnio apsauginės ir ekologinės paskirties želdynas	PMSA		ES SFL	2016	2023	Nepradėta vykdyti		
3.1.19.	Skatinti želdynų kiekio didinimą Sanžilės, Juostos ir Molainos regioniniuose ir rajoniniuose slėninės migracijos koridoriuose	Atkurti želdynai pažeistose Sanžilės, Juostos ir Molainos regioniniuose ir rajoniniuose slėninės migracijos koridoriuose	PMSA		ES SFL	2016	2023	Nepradėta vykdyti		
3.1.20.	Išsaugoti mažai antropogenuotas	Įveisti ir atkurti želdynai	PMSA		ES SFL	2016	2023	Nepradėta		

	teritorijas ir plėtoti želdynus priemiesčio vidinio stabilizavimo arealuose							vykdyti		
4. NEKILNOJAMOJO KULTŪROS PAVELDO SAUGA (BP 2.3.2.)										
4.1.	Nekilnojamojo kultūros paveldo sauga (BP 2.3.2.)									
4.1.1.	Atkurti istorinio Panevėžio miesto centro planinę erdvinę struktūrą	Vykdymas	PMSA		KT	2016	2026	Vykdoma		
4.1.2.	Turimo kultūros paveldo apsauga, maksimalus autento išsaugojimas ir atkūrimas	Vykdymas	PMSA		PMS BL	2016	2026	Vykdoma		
4.1.3.	Vykdyti Panevėžio miesto pastatų vertybinę-paveldosauginę inventorizaciją ir, reikalui esant, papildyti saugotinių objektų sąrašus	Panevėžio miesto kultūros paveldo objektų sąrašo tikslinimas ir atnaujinimas	PMSA		PMS BL	2016	2026	Vykdoma		
5. SUSISIEKIMO SISTEMA (BP 2.3.3.)										
5.1.	Susisiekimo sistema (BP 2.3.3.)									
5.1.1.	Pagerinti susisiekimą tarp pietinės ir šiaurinės miesto dalies	Vykdymas	PMSA		KT	2016	2026	Vykdoma		
5.1.2.	Nustatyti gatvių kategorijas ir gatvių raudonąsias linijas	Parengti teritorijų planavimo dokumentai	PMSA		ES SFL	2016	2026	Įgyvendinta		
5.1.3.	Gerinti miesto visuomeninį transportą ir liberalizuoti šio sektoriaus darbą	Vykdymas	PMSA		ES SFL	2016	2026	Vykdoma		
5.1.4.	Visuomeniniam transportui sudaryti prioritetines eismo sąlygas	Vykdymas	PMSA		PMS BL	2016	2026	Vykdoma		
5.1.5.	Didinti viešojo transporto maršrutinio tinklo tankį siekiant norminio priėjimo atstumo iki viešojo susisiekimo linijų	Padidintas viešojo transporto maršrutinio tinklo tankis	PMSA; UAB „Panevėžio autobusų parkas“		PMS BL	2016	2026	Vykdoma		
5.1.6.	Rekonstruoti tarp miestinę autobusų stotį	Techninis projektas ir jo vykdymas	PMSA		ES SFL	2016	2026	Vykdoma		
5.1.7.	Nutiesti Pievų g., jungiančią Jurginų g. su Nemuno g., įrengiant viaduką per geležinkelį	Techninis projektas ir jo vykdymas	PMSA		KT	2016	2026	Nepradėta vykdyti		
5.1.8.	Performuoti esamą Žiedų g.–Topolių g.–Vaivorykštės g. sankryžą nutraukiant dalį Žiedų g. dėl nedideliu atstumu atsirandančios naujos gatvės	Techninis projektas ir jo vykdymas	PMSA		KT	2016	2026	Nepradėta vykdyti		

	sankirtos su Vaivorykštės g.									
5.1.9.	Ties pietiniu įvažiavimu į miestą įrengti stambią žiedinio tipo sankryžą	Techninis projektas ir jo vykdymas	PMSA		KT	2016	2026	Nepradėta vykdyti		
5.1.10.	Siaurojo geležinkelio tramos išsaugojimas ir sutvarkymas	Vykdymas	PMSA		PMS BL	2016	2026	Nepradėta vykdyti		
5.1.11.	Šalia vakarinės Panevėžio miesto teritorijos planuojama „Rail Baltic“ europinės vėžės geležinkelio trasa	Šalia vakarinės Panevėžio miesto teritorijos nutiesta „Rail Baltic“ europinės vėžės geležinkelio trasa	LR susisiekimo ministerija; AB „Lietuvos geležinkeliai“		ES SFL	2016	2026	Vykdoma		
5.1.12.	Dviračių ir pėsčiųjų takų infrastruktūros vystymas, vieningos sistemos formavimas	Parengti teritorijų planavimo, strateginio planavimo dokumentai, techniniai projektai, įrengtos dviračių tramos	PMSA		ES SFL	2016	2026	Vykdoma		
5.1.13.	Įdiegti saugaus eismo priemonės avaringiausiuose gatvių ruožuose, pėsčiųjų perėjose ir sankryžose	Parengti strateginio planavimo dokumentai, techniniai projektai	PMSA		PMS BL	2016	2026	Vykdoma		
5.1.14.	Plėsti automobilių stovėjimo vietų ir jų aikštelių tinklą daugiaaukščių pastatų rajonuose, išlaisvinant svarbiausių gatvių važiuojamąją dalį nuo stovinčių automobilių	Parengti teritorijų planavimo, strateginio planavimo dokumentai, techniniai projektai	PMSA		KT	2016	2026	Vykdoma		
6. INŽINERINĖS INFRASTRUKTŪROS PLĖTRA (BP 2.3.4.)										
6.1. Ekoinžinerinė infrastruktūra: vandentieka (BP 2.3.4.)										
6.1.1.	Vandentiekio tinklų sistemos plėtra. Pasiiekti, kad ne mažiau kaip 95 % Panevėžio aglomeracijos gyventojų būtų aprūpinami viešojo vandens tiekėjo tiekiamu vandeniu	Techniniai projektai, jų vykdymas. Pastatyti nauji vandentiekio tinklai	PMSA; UAB „Aukštaiti-jos vandenys“		ES SFL	2016	2026	Vykdoma		
6.1.2.	Pasenusių, susidėvėjusių vandentiekio tinklų renovacija	Renovuoti esami vandentiekio tinklai	PMSA; UAB „Aukštaiti-jos vandenys“		ES SFL	2016	2026	Vykdoma		
6.2. Ekoinžinerinė infrastruktūra: vandenvala (BP 2.3.4.)										
6.2.1.	Nuotekų sistemos plėtra. Pasiiekti, kad ne mažiau kaip 95 %	Techniniai projektai, jų vykdymas. Pastatyti nauji	PMSA; UAB „Auk		ES SFL	2016	2026	Vykdoma		

	Panevėžio aglomeracijos gyventojų būtų teikiamos nuotekų tvarkymo paslaugos	nuotekų tinklai	štaiti-jos vandenys“							
6.2.2.	Pasenusių, susidėvėjusių nuotekų tinklų renovacija	Renovuoti esami nuotekų tinklai	PMSA; UAB „Aukštaiti-jos vandenys“		ES SFL	2016	2026	Vykdoma		
6.2.3.	Vykdyti išleidžiamų į paviršinius vandenį nuotekų kontrolę	Vykdymas	PMSA; UAB „Aukštaiti-jos vandenys“		KT	2016	2026	Vykdoma		
6.3.	Ekoinžinerinė infrastruktūra: lietaus nuotekos (BP 2.3.4.)									
6.3.1.	Lietaus nuotekų surinkimo ir tvarkymo sistemos plėtra	Techniniai projektai, jų vykdymas. Pastatyti nauji lietaus nuotekų tinklai	PMSA; UAB „Aukštaiti-jos vandenys“		ES SFL	2016	2026	Vykdoma		
6.3.2.	Vykdyti paviršinių, išleidžiamų į atvirus vandens telkinius nuotekų kontrolę	Vykdymas	PMSA; UAB „Aukštaiti-jos vandenys“		KT	2016	2026	Vykdoma		
6.4.	Atliekų tvarkymas (BP 2.3.4.)									
6.4.1.	Komunalinių atliekų rūšiuojamojo surinkimo infrastruktūros (konteinerinių aikštelių) plėtra	Parengta Konteinerių aikštelių išdėstymo schema. Įrengta konteinerinių aikštelių, vnt.	UAB Panevėžio regiono atliekų tvarkymo centras; AB „Panevėžio specialus autotransportas“		ES SFL	2016	2026	Vykdoma		
6.4.2.	Buitines atliekas šalinti tik Panevėžio regioniniame sąvartyne	Vykdymas	UAB Panevėžio regiono atliekų tvarkymo centras		KT	2016	2026	Vykdoma		
6.4.3.	Išplėsti stambiagabaričių ir pavojingųjų atliekų aikštelių tinklą	Stambiagabaričių ir pavojingųjų atliekų surinkimo aikštelių įrengimas	PMSA; UAB Panevėžio regiono atliekų		KT	2016	2026	Nepradėta vykdyti		

			tvarkymo centras; AB „Panevėžio specialus autotransportas“							
6.5.	Energetinė infrastruktūra: elektros energija (BP 2.3.4.)									
6.5.1.	Elektros energijos paskirstymo tinklų plėtra	Parengti elektros energijos paskirstymo tinklų plėtos projektai. Nutiesti nauji elektros tinklai	PMSA; AB ESO		KT	2016	2026	Vykdoma		
6.5.2.	Naujus paskirstymo tinklus tiesti kabelinėmis linijomis	Vykdymas	AB ESO		KT	2016	2026	Vykdoma		
6.5.3.	Kabeliuoti didžiąją dalį esamų 10 kV orinių linijų	Pakeistos oro linijos į požemines kabelių linijas	AB ESO		KT	2016	2026	Vykdoma		
6.5.4.	Išlaikyti esamo elektros energijos perdavimo tinklo gerą techninį stovį. Pagal poreikį rekonstruoti esamas transformatorines	Nuolatinė priežiūra ir kitų priemonių taikymas. Rekonstruotos esamos transformatorinės	AB ESO		KT	2016	2026	Vykdoma		
6.6.	Energetinė infrastruktūra: gamtinių dujų tiekimas (BP 2.3.4.)									
6.6.1.	Užtikrinti saugų ir patikimą esamų magistralinių ir skirstomųjų dujotiekių darbą, įvertinant specialiųjų ir ūkinės veiklos ribojimo sąlygų reikalavimus	Vykdymas	AB ESO		KT	2016	2026	Vykdoma		
6.6.2.	Vystyti ir išplėsti skirstomojo dujotiekio tinklą	Išplėstas skirstomojo dujotiekio tinklas	AB ESO		KT	2016	2026	Vykdoma		
6.7.	Centralizuotas šilumos tiekimas (BP 2.3.4.)									
6.7.1.	Rekonstruoti esamas šiluminės trasas	Rekonstruotos esamos šiluminės trasos	AB „Panevėžio energija“		KT	2016	2026	Vykdoma		
6.7.2.	Panevėžio miesto katilines pritaikyti biokuro naudojimui	Katilines pritaikytos biokuro naudojimui	AB „Panevėžio energija“		ES SFL	2016	2026	Vykdoma		
6.7.3.	Atlikti Panevėžio miesto šilumos specialiojo plano korektūrą	Atlikta specialiojo plano korektūra	PMSA; AB „Panevėžio energija“		KT	2016	2026	Įvykdyta		
6.7.4.	Šilumos tinklus plėsti pietinėje ir vakarinėje miesto dalyse	Techniniai projektai, jų įgyvendinimas	PMSA; AB „Panevėžio energija“		KT	2016	2026	Vykdoma		
6.7.5.	Išlaikyti esamus centralizuotos šilumos vartotojus, renovuoti	Renovuoti pastatai su centralizuota šilumos sistema	PMSA; AB „Panevėžio		KT	2016	2026	Vykdoma		

	daugiabučius namus ir kitus pastatus		energija“							
6.8.	Ryšių infrastruktūra (BP 2.3.4.)									
6.8.1.	Išplėsti mobilų daugiakanalio ryšio tinklą	Išplėtotas daugiakanalio ryšio tinklas	Telia Lietuva, AB		KT	2016	2026	Vykdoma		
6.8.2.	Išplėtoti šviesolaidinių kabelių tinklą	Išplėtotas šviesolaidinių kabelių tinklas	Telia Lietuva, AB		KT	2016	2026	Vykdoma		
6.8.3.	Išlaikyti esamą pašto skyrių tinklą, įrengti juose viešojo interneto prieigas	Esamų pašto skyrių skaičius ir juose įrengtų viešojo interneto prieigų skaičius	PMSA; AB „Lietuvos paštas“		KT	2016	2026	Vykdoma		
	7. PREKYBOS CENTRŲ IŠDĖSTYMAS (BP 2.3.5.)									
7.1.	Prekybos centrų išdėstymas (BP 2.3.5.)									
7.1.1.	Prekybos įmonių tinklo vystymas	Parengti ir (ar) pakoreguoti strateginiai ir teritorijų planavimo dokumentai	PMSA		PMS BL	2016	2026	Vykdoma		
	8. ŽEMĖS NAUDOJIMAS IR TERITORIJOS BALANSAS (BP 3.)									
8.1.	Miesto teritorijos žemės naudojimas (BP 3.1.)									
8.1.1.	Bendrajame plane nustatyti veiklos, susijusios su žemės (teritorijos) naudojimu, reglamentavimas. Teritorija vystoma pagal numatytą veiklą	Parengti teritorijų planavimo dokumentai	PMSA		PMS BL	2016	2026	Vykdoma		
8.1.2.	Polifunkcinė teritorijų plėtra	Teritorijų planavimo dokumentai, techninis projektas ir jo vykdymas	PMSA		PMS BL	2016	2026	Vykdoma		

SUTRUMPINIMAI:

PMSA – Panevėžio miesto savivaldybės administracija;
PMS BL – Panevėžio miesto savivaldybės biudžeto lėšos;
ES SFL – Europos Sąjungos struktūrinių fondų lėšos.

Panevėžio miesto savivaldybės
teritorijos bendrojo plano keitimo
sprendinių įgyvendinimo
programos
2 priedas

**PANEVĖŽIO MIESTO SAVIVALDYBĖS TERITORIJOS BENDROJO PLANO KEITIMO
SPRENDINIŲ ĮGYVENDINIMO PROGRAMOS RODIKLIAI
(2017–2019 metai)**

Rodiklių grupės	Rodiklis	Mato vienetai	2017	2018	Ataskaitiniai metai 2019	Pastabos
I. Baziniai rodikliai	Gyventojų tankis	gyv. / km ²	1821,08	1773,56	1742,78	Lietuvos statistikos departamento duomenys
	Parengtų specialiojo teritorijų planavimo dokumentų skaičius	vnt.	0	0	0	TPDR duomenys
	Parengtų kompleksinių teritorijų planavimo dokumentų skaičius	vnt. / vnt.	23	26	15	TPDR duomenys
	Statybos leidimai naujiems gyvenamiesiems namams statyti	vnt.	–	–	–	Panevėžio miesto savivaldybės duomenys
	Leidimai statyti paslaugų objektus	vnt.	–	–	–	Panevėžio miesto savivaldybės duomenys
	Leidimai statyti pramonės ir sandėliavimo objektus	vnt.	–	–	–	Panevėžio miesto savivaldybės duomenys
	Leidimai statyti visuomeninius objektus	vnt.	–	–	–	Panevėžio miesto savivaldybės duomenys
II. Fizinė aplinka	Užstatyta teritorija	ha	2466,62	2465,85	2437,37	Lietuvos Respublikos žemės fondas. NŽT duomenys
	Gyvenamo būsto statybos apimtis	vnt.	119	106	79	Baigtų statyti naujų gyvenamųjų pastatų skaičius. Lietuvos statistikos departamento duomenys
	Renovacija	vnt.	8	15	15	Panevėžio miesto savivaldybės duomenys
	Aukštybinių pastatų statyba	vnt.	–	–	–	Panevėžio miesto savivaldybės duomenys
	Didžiųjų prekybos centrų statyba	vnt.	–	1	1	Panevėžio miesto savivaldybės duomenys
	Inžineriniai komunikaciniai koridoriai	km / gyv.	–	–	–	Duomenų nėra
	Žaliosios teritorijos	ha / gyv.	–	–	–	Duomenų nėra
	Visuomeninės erdvės	ha / gyv.	–	–	–	Duomenų nėra
	Miškų ūkio paskirties žemė	ha / gyv.	0,002 (138,28 ha)	0,002 (138,28 ha)	0,002 (139,49 ha)	Mišakai (miško žemė). Lietuvos Respublikos žemės fondas. NŽT duomenys
	Konservacinės paskirties žemė	ha / gyv.	0	0	0	Lietuvos Respublikos žemės fondas. NŽT duomenys
	Saugomos teritorijos	ha	2,3623	2,3623	2,3623	Saugomų gamtos ir kultūros paveldo objektų konservacinės paskirties žemė. Lietuvos Respublikos žemės fondas. NŽT duomenys
	Gyvenamojo ploto vidurkis	m ² / gyv.	30,3	31,0	31,6	Naudingasis plotas, tenkantis vienam gyventojui. Lietuvos statistikos departamento duomenys
	Užstatymo intensyvumas	proc.	–	–	–	Duomenų nėra
	Užstatymo tankumas	proc.	49,33	49,32	48,75	Lietuvos statistikos departamento duomenys
	Namų ūkių, turinčių interneto prieigą, dalis	proc.	–	–	–	Panevėžio miesto savivaldybės duomenys
	Miesto gyventojų procentinė kelionių struktūra	proc. / proc. / proc.	–	–	–	Duomenų nėra
	Dviračių infrastruktūra	km	91	91	91	Lietuvos statistikos departamento duomenys
Viešasis transportas	tūkst.	11 279,4	9 481,5	9 958,3	Keleivių vežimas kelių transportu.	

		keleivių / metus				Lietuvos statistikos departamento duomenys
	Vandentiekio ir nuotekų tinklai (nutiesta)	km	Vandentiekio – 0,2; nuotekų – 0	Vandentiekio – 1,2; nuotekų – 2,5	Vandentiekio – 19,8; nuotekų – 19,8	UAB „Aukštaitijos vandenys“ duomenys
	Vandentiekio ir nuotekų tinklai (renovuota)	km	Vandentiekio – 0,1; nuotekų – 0,9	Vandentiekio – 0; nuotekų – 0	Vandentiekio – 0; nuotekų – 0,5	
	Elektros energijos tiekimas	km	18,611	20,148	8,728	AB „Energijos skirstymo operatorius“ duomenys
		km	–	–	–	AB „Litgrid“ duomenys
	Šilumos tiekimas	km	Nutiesta – 0,6; rekonstruota – 0,5; renovuota – 0,4	Nutiesta – 0,3; rekonstruota – 2,7; renovuota – 0,4	Nutiesta – 0,3; rekonstruota – 6,8; renovuota – 0,5	AB „Panevėžio energija“ duomenys
	Gamtinių dujų tiekimas	km	4,7	15,5	14,8	AB „Energijos skirstymo operatorius“ duomenys
		km	0	0	0	AB „Amber Grid“ nurodytu laikotarpiu Panevėžio miesto savivaldybės teritorijoje bendrovės nuosavybės teise valdomo magistralinio dujotiekio plėtos nevykdė. AB „Amber Grid“ duomenys
	Atliekos	t	53828	54238	65190	UAB Panevėžio regiono atliekų tvarkymo centro duomenys
III. Socialiniai rodikliai	Gyventojų skaičius	gyv.	91054	88678	87139	Nuolatinių gyventojų skaičius metų pradžioje. Lietuvos statistikos departamento duomenys
	Vidutinis rajono gyventojų amžius	m.	46,0	47,0	47,0	Lietuvos statistikos departamento duomenys
	Gyventojų su aukštoju išsilavinimu dalis	proc.	–	–	–	Duomenų nėra
	Darbingo amžiaus gyv. dalis	proc.	60,81	60,33	60,11	Lietuvos statistikos departamento duomenys
	Natūralus gyventojų prieaugis	gyv.	- 401	- 439	- 417	Lietuvos statistikos departamento duomenys
	Vidutinis šeimos dydis	asmenų skaičius	–	–	–	Duomenų nėra
	Senatvės pensininkų ir darbingo amžiaus gyventojų skaičiaus santykis	proc.	Pensinio – 28,63; darbingo – 71,37	Pensinio – 29,15; darbingo – 70,85	Pensinio – 29,47; darbingo – 70,53	Lietuvos statistikos departamento duomenys
	Išimokymų sk. / 100 vaikų	vnt. sk. / 100 vaikų	106	106	105	Vietų skaičius, tenkantis 100-ai vaikų, lankančių ikimokyklinio ugdymo įstaigas. Lietuvos statistikos departamento duomenys
	Mokyklų sk.	sk. / 1000 gyv.	0,27 (25 mokyklos)	0,28 (25 mokyklos)	0,28 (24 mokyklos)	Lietuvos statistikos departamento duomenys
	Kultūros įstaigų sk.	sk. / 1000 gyv.	0,02 (2 įstaigos)	0,02 (2 įstaigos)	0,02 (2 įstaigos)	Kultūros centrų skaičius. Lietuvos statistikos departamento duomenys
	Konferencijų salių sk.	sk. / 1000 gyv.	–	–	–	Duomenų nėra
	Sveikatos apsaugos ministerijos sistemos įstaigų sk.	sk. / 1000 gyv.	0,07 (6 įstaigos)	0,07 (6 įstaigos)	0,07 (6 įstaigos)	Lietuvos statistikos departamento duomenys
	Nusikalstamumas	sk. / 1000 gyv.	20,98	20,76	17,89	Užregistruotų nusikaltimų, baudžiamųjų nusižengimų skaičius. Lietuvos statistikos departamento duomenys
	Eismo saugumo lygis	sk. / 1000 gyv.	1,65	1,83	1,93	Lietuvos statistikos departamento duomenys
Savivaldybės biudžeto dalis tenkanti socialinėms pašalpoms	tūkst. Eur	44,0	91,8	77,4	Lietuvos statistikos departamento duomenys	
IV. Ekonominiai rodikliai	Užimtumas	proc.	75,2	70,8	70,2	Lietuvos statistikos departamento duomenys
	Nedarbo lygis	proc.	7,8	6,0	7,3	Lietuvos statistikos departamento duomenys
	Vidutinis mėnesinis darbo užmokestis	Eur	792,5 (B) 627,3 (N)	861,3 (B) 677,0 (N)	1 194,9 (B) 763,7 (N)	B – bruto, N – neto. Lietuvos statistikos departamento duomenys
	Gyvenamosios paskirties būsto vertė	Eur / m ²	–	–	–	Duomenų nėra
	Ūkio subjektų, turinčių daugiau kaip 50	proc.	4,43	4,54	4,65	Lietuvos statistikos departamento duomenys

	darbuotojų, skaičius					
	Materialinės investicijos	Eur / gyv.	2 184	2 263	2 078	Lietuvos statistikos departamento duomenys
	Tiesioginės užsienio investicijos	Eur / gyv.	2 887	3 200	3 380	Lietuvos statistikos departamento duomenys
	Europos Sąjungos struktūrinių fondų lėšos	tūkst. Eur / gyv.	–	–	–	Duomenų nėra
	Apgyvendinimo įstaigos	sk. / 1000 gyv.	0,30 (27 įstaigos)	0,30 (27 įstaigos)	0,31 (27 įstaigos)	Lietuvos statistikos departamento duomenys
	Turistų srautai	sk. / 1000 gyv.	219,34	258,72	252,05	Apgyvendintų turistų skaičius apgyvendinimo įstaigose. Lietuvos statistikos departamento duomenys
	Oro uostų keleivių pervežimai	tūkst. vnt.	–	–	–	Lietuvos statistikos departamento duomenys
	Savivaldybės bendros pajamos	Eur / gyv.	842,77 (76 737,7 tūkst. Eur)	995,35 (88 265,4 tūkst. Eur)	1215,33 (105 902,6 tūkst. Eur)	Panevėžio miesto savivaldybės duomenys; Lietuvos statistikos departamento duomenys
	Savivaldybės bendros išlaidos	Eur / gyv.	862,09 (78 496,9 tūkst. Eur)	984,81 (87 331,1 tūkst. Eur)	1212,09 (105 620,5 tūkst. Eur)	Panevėžio miesto savivaldybės duomenys; Lietuvos statistikos departamento duomenys
V. Aplinkosau- giniai rodikliai	Dienų skaičius, kai buvo viršyta leistina oro tarša iš stacionarių taršos šaltinių	sk.	–	–	–	Duomenų nėra
	Dienų skaičius, kai buvo viršyta leistina oro tarša iš mobiliųjų taršos šaltinių	sk.	–	–	–	Duomenų nėra
	Nuotekų (ūkio, buitės, gamybos) išvalytų iki DLT normų ir išleistų į paviršinius vandenis kiekis	m ³ / gyv.	117,03	137,16	125,51	Lietuvos statistikos departamento duomenys

Panevėžio miesto savivaldybės teritorijos
bendrojo plano keitimo sprendinių
įgyvendinimo stebėsenos už 2017–2019 m.
ataskaitos aiškinamojo rašto
2 priedas

**DETALIŲ PLANŲ ARBA JIEMS PRILYGINTŲ TERITORIJŲ PLANAVIMO DOKUMENTŲ,
PARENGTŲ IR REGISTRUOTŲ PANEVĖŽIO MIESTO SAVIVALDYBĖS TERITORIJŲ
PLANAVIMO DOKUMENTŲ REGISTRE 1993–1997 M. LAIKOTARPIU, SĄRAŠAS**

Eil. Nr.	Nr. archyve arba TPDR	Pavadinimas	Data	Sprendimo Nr.	Naikinimo priežastis
1.	0003	Individ. statybos kvartalas prie Vaivadų gyvenvietės Paliūniškio kolūkio ribose	1993		
2.	0004	Individualios statybos kv. Aguonų kvartale	1993		
3.	0005	Molainių ind. n. kvartalas + korek + 1995 12 29 Nr. 332 997.04.02	1993	127v	
4.	0006	Stetiškių kvartale V namų grupė	1993		
5.	0007	A. Gudonio ir Nem. g. ind. n. kv. + korek. 1998 08 04 Nr. 277	1993 08 04	277v	
6.	0008 T00048676	Stetiškių gyv. mikr. IV-oji namų grupė	1994 03 07	Taryba	
7.	0009	Girelės gyvenamojo rajono indiv. stat. projektas	1993 12 27		
8.	0010	Savitiškio gyvenamojo rajono projektas	1993 12 27		
9.	0011	Pagojo gyvenamojo rajono projektas	1993 12 27	839v	
10.	0012	Staniūnų gyv. kvartalo 1-os eilės statybos pr.	1993 12 27	839v	
11.	0013	Staniūnų g. ind. n. kv. tasoje pr. + korekt. 1996 05 22 Nr. 180	1993 12 27	839v	
12.	0014	Pan. valstyb. stiklo fabr. poliruoto stiklo gam. įm. pr.	1993 12 27	839v	
13.	0015	Staniūnų gyv. ind. namų statybos kvartalo projektas	1993 12 27	839v	
14.	0016	Panevėžio m. pietinės dalies	1993 12 27	839v	
15.	0018	Pramoninės zonos vakarinės dalies išplanavimo projektas	1993 12 27	839v	
16.	0019	Statybininkų g. prie 42-ojo ir 44-ojo namų teritorija	1995 03 13	170v	
17.	0020	Navadolio g. 31, 31A „Alito“ išpl. namų gr. Stetiškių kv. – korektūra	1995 04 03	229v	
18.	0021	Berniūnų g. (ter. šalia mon. garažų)	1995 04 03	229v	
19.	0022	Pietvakariniame kampe Litanikos–Vėjo g.	1995 04 03	229v	
20.	0021	Pagal V. Alanto g.	1995 04 03	229v	
21.	0024	Stetiškių kv. komercinė zona	1995 04 03	229v	
22.	0025	Klaipėdos g. „Šermuto“ pard. ir n. ekr.	1995 04 03	229v	
23.	0026	Kniaudiškių g. 38A – XVIII vid. m-klos	1995 04 03	229v	
24.	0027	Kniaud.–Projekt. g. š. r. km. + korektūra 1995 Nebilevičius /????	1995 04 03	229v	
25.	0028	Pilėnų mikr.–komercinis centras Panevėžyje	1995 04 03	229v	
26.	0029	Dariaus ir Girėno g. 35 – „Plukių“ prekyb. centro į š.	1995 04 03	229v	
27.	0030	Parko ir Nemuno g.	1995 04 03	229v	
28.	0031	J. Elisono g. iki miesto ribos	1995 04 03	229v	
29.	0032	J. Elisono, Saulės, Paparčių g.	1995 04 03	229v	
30.	0033	Pievų g. – gyv. n. kv.	1995 04 03	229v	
31.	0034	Amerikos, Pievų ir Rožių g. – į š. nuo gel. krov. stoties tarp g.	1995 04 03	229v	
32.	0035	Molainių g. 15 ir t. t. į vak. nuo perspekt. sveik. m.	1995 04 03	229v	
33.	0036	Staniūnų g. tarp Nr. 70 ir 72	1995 04 03	229v	
34.	0037	Staniūnų g. prie namo Nr. 82/14	1995 04 03	229v	
35.	0038	Staniūnų g. prie gyv. n. Nr. 77	1995 04 03	229v	
36.	0039	J. Basanavičiaus g. 4A	1995 04 03	229v	
37.	0040	Varpo ir Smėlynės g. kampas	1995 04 03	229v	
38.	0041	J. Basanavičiaus g. prie Nevėžio	1995 04 03	229v	
39.	0042	A. Smetonos–Klaipėdos g. š. r. sankr. korek. 1995 10 09 Nr. 2 16v	1995 04 03	229v	
40.	0043	Vilniaus g. Nr. 10 ir 10A	1995 04 03	229v	
41.	0044	Parko–Nemuno g. pietvakariniame kampe	1995 04 03	229v	
42.	0045	Pušoloto g. ir autotrasporto įm.	1995 04 03	229v	
43.	0046	Liepų al. tarp 5-ojo ir 7-ojo namų	1995 04 03	229v	

44.	0047	Respublikos g., Š. Mero ir Birutės g. korektūra	1995 04 03	229v	
45.	0048	Pramonės ir Pušaloto g. kampe	1995 04 03	229v	
46.	0049	Ukmergės g. 33B – Kūrybinių darb. 21-ojo gyv. nam.	1995 04 03	229v	
47.	0050	V. Alanto g. ir „Šermuto“ ir „Klevo“ sodų pr.	1995 06 22	80v	
48.	0051	Smėlynės–Kerbedžio g. piet. k. + k. 1996 05 10 Nr. 168v	1995 06 22	80v	
49.	0052	Kniaudiškių–Savitiškio g. kampe	1995 06 22	80v	
50.	0053	Savitiškio–Klaipėdos g. š. r. sankryža	1995 06 22	80v	
51.	0054	V. Alanto g. ir Molainių g. 1997 05 28 Nr. 194v	1995 10 09	216v	
52.	0055	Paliūniškio–Senamiesčio g. p. v. kampas	1995 10 09	216v	
53.	0056	Kniaudiškių II-OS M/R Centrinė d. + k. 1997 01 09 Nr. 46v	1995 10 09	216v	
54.	0057	Ukmergės g. 38A–Staniūnų g. sankr. pietv. dalis	1995 10 09	216v	
55.	0058	Tulpių–Vasario 16-asios g. p. v. dalies	1995 10 09	216v	
56.	0059	Aguonų–Smėlynės g. kampe	1995 10 09	216v	
57.	0060	Stoties g. Nr. 40	1995 10 09	216v	
58.	0061	Klaipėdos–J. Tilvyčio g. kampas	1995 10 09	216v	
59.	0062	Savitiškio g. prie lengv. pram. mok.	1995 10 09	216v	
60.	0063	Stetiškių kv., Litanikos centrinė dalis	1995 12 29	332v	
61.	0064	Pelkių g. (tarp Bruknyinės, Svirnupio ir Tutiškių g.)	1995 12 29	332v	
62.	0065	Pramonės–J. Janonio g. vakarinė dalis	1995 12 29	332v	
63.	0066	J. Biliūno g. į ryt. nuo Cirko a. ir Pajuostės pl.–Nevėžio	1995 12 29	332v	
64.	0067	Velžio kelyje gyv. n. kv.	1995 12 29	332v	
65.	0068	Beržų g., J. Basanavičiaus g. gyv. n. gr.??????	1995 12 29	332v	
66.	0069	Klaipėdos–Naujamesčio g. kampas	1995 12 29	332v	
67.	0070	S. Kerbedžio g. Nr. 6A	1995 12 29	332v	
68.	0071	Smėlynės g. prie Nr. 19 (greit. pag. stoties kiem.)	1996 05 10	168v	
69.	0072	J. Elisono g. Nr. 21	1996 05 10	168v	
70.	0073	Paliūniškio g. š. namo Nr. 2 (AB „Kentama“)	1996 05 10	168v	
71.	0074	Aguonų skersg. (prie namo Nr. 6)	1996 05 10	168v	
72.	0075	Rožių g. tarp Žilvičių g., Ramunių g. – į š. – korektūra	1996 05 10	168v	
73.	0076	Pievų ir Jurginų g. rytiniame kampe	1996 05 10	168v	
74.	0077	Pramonės ir Pušaloto g. sankryžos š. v. kampas	1996 05 10	168v	
75.	0078	Sklypo šalia Spaustuvės g. Nr. 3 detalūs išplanavimo projektas	1996 05 10	168v	
76.	0079	Jurginų–Miško g. pietvakarinio kampo det. išpl. projektas	1996 05 10	168v	
77.	0080	Kirtimų g. Nr. 8	1996 05 10	168v	
78.	0081	Marijonų g. 50–Smėlynės pietvak. k. prie leng. atl. maniežo	1996 05 10	168v	
79.	0082	J. Biliūno g. pietvak. d. Panevėžyje (prie aviacijos įm.)	1996 05 10	168v	
80.	0083	Aldonos g. tarp 6-ojo ir 10-ojo namo	1996 05 10	168v	
81.	0084	Klaipėdos–Nemuno g. sankryžos –garaž. teritorija	1996 05 10	168v	
82.	0085	J. Bielinio g. prie 6-ojo	1996 05 10	168v	
83.	0086	Tulpių g. 49	1996 05 10	168v	
84.	0087	J. Tilvyčio g. Nr. 43	1996 05.10	168v	
85.	0088	Senamiesčio g. Nr. 116	1996.05 10	168v	
86.	0089	J. Tilvyčio g. Nr. 59 detalus	1996 08 08	273v	
87.	0090	Paliūniškio g. į šiaurę nuo AB „Pilkioji gulbė“	1996 08 08	273v	
88.	0091	Tinklų g. 29–AB „Ada“ bazės	1996 08 08	273v	
89.	0092	Tiekimo g. į šiaurę nuo AB PST krovinių a.	1996 08 08	273v	
90.	0093	Molainių g. Nr. 73	1996 08 08	273v	
91.	0094	Vilniaus g. Nr. 11	1996 08 08	273v	
92.	0095	Aguonų, Pelkių g. ir kelio į garažus	1996 08 08	273v	
93.	0096	J. Janonio g. Nr. 15A	1996 08 08	273v	
94.	0097	Tinklų g. šalia stat. medž. parduotuvės	1996 08 08	273v	
95.	0098	Ramygalos g. 161, šalia degalinės „Neste“	1996 08 08	273v	
96.	0099	Ramygalos g. ter. į šiaurę nuo metalinių garažų	1996 08 08	273v	
97.	0100	Pušaloto, S. Kerbedžio g. kampo korektūra	1996 09 19	312v	
98.	0101	Mažoji Gamtininkų g. 5 ir t. t., į v. nuo Jaunųjų gamt. stoties	1996 09 19	312v	
99.	0102	Smėlynės g. Nr. 42	1996 09 19	312v	
100.	0103	Vilniaus g. Nr. 54	1996 09 19	312v	
101.	0104	Pramonės ir J. Janonio g. šiaurės rytų kampas	1996 09 19	312v	
102.	0105	Saulės al. ir J. Elisono g. sankryžos šiaurinės dalies	1996 09 19	312v	
103.	0106	Prekybos g. į pietus nuo mok. autom. stov. a.	1996 09 19	312v	
104.	0107	Jurginų g. ir Miško g. sankryžos vakarinės dalies	1996 09 19	312v	

105.	0108	Staniūnų g. Nr. 26	1996 09 19	312v	
106.	0109	Molainių kv. gyv. namų gr. (Vešetos g. 12, 13; Kalnelio g. 23, 28)	1996 10 11	328v	
107.	0110	Vilniaus g. Nr. 45 valdos	1996 10 11	328v	
108.	0111	Staniūnų g. 83C, t. t. „Elada“ Nr. 131 į š. nuo LKO	1996 10 11	328v	
109.	0112	Savanorių a. 10, tarp kond. cech. Nr. 171	1996 10 11	328v	
110.	0113	A. Smetonos g. 40–komercinio banko „Ateitis“	1996 10 11	328v	
111.	0114	Gamtininkų g. 2, 4, 6, 8, 10, 12, 14, 16, 18, 20, 22, 24 d. iš. korektūra	1996 10 11	328v	
112.	0115	Švyturio g. Nr. 17, 19; Naujamiesčio g. 82, 84, 86	1996 10 24	359v	
113.	0116	Mindaugo g. Nr. 50	1996 10 25	361v	
114.	0117	Vilniaus g. 53B, C, AB „Apželdinimo trestas“	1996 10 25	361v	
115.	0118	Kniaudiškių III mikr. d. p. korektūra	1996 11 06	381v	
116.	0119	Pievų g. rajone šalia civ. saugos bazės	1996 11 06	381v	
117.	0120	Gyv. namų grupės Vešetos g.–Ažuolytės g. detalaus išplanavimo projekto korektūra	1996 11 06	381v	
118.	0121	Saulės al. ir Paparčių g. gyv. n. kvartalas	1996 11 21	409v	
119.	0122	Dubagirio g. 31, 29; Girelės g. 29, 31	1996 11 21	409v	
120.	0123	Senamiesčio g. (110B, C, D, E) prie kartingo aikštelės	1996 12 18	461v	
121.	0124	Tinklų g. 35A	1997 01 29	46v	
122.	0125	Paliūniškio g. 11C, D į šiaur. nuo AB „Lyvis“ bazės	1997 01 29	46v	
123.	0126	Molainių ir V. Alanto g. (korektūra 126)	1997 01 29	46v	
124.	0127	Pramonės–Tiekimo g. sankr. pietvakarinis kampas	1997 01 29	46v	
125.	0128	Tiekimo g. į šiaurę nuo firmos „Kajus“	1997 01 29	46v	
126.	0129	Ramygalos g. 145 ir kapinių, sand. zona	1997 01 29	46v	
127.	0130	Tinklų g. 7, AB „Panevėžio ST“ gamyb. bazės	1997 01 29	46v	
128.	0131	Spaustuvės g. 4A	1997 01 29	46v	
129.	0132	Aldonos g. Nr. 14	1997 01 29	46v	
130.	0133	Senamiesčio g. 20A	1997 01 29	46v	
131.	0536	Gėlainių g., Vėjo g., Pašilių g. ir Uliūnų g.	1997 02 11	59v	
132.	0134	Katkų g. Nr. 27	1997 04 02	127v	
133.	0135	Parko–poilsio parko vakarinė dalis	1997 04 02	127v	

DETALŪS METADUOMENYS

Dokumento sudarytojas (-ai)	Panevėžio miesto savivaldybės administracija 288724610, Laisvės a. 20 LT-35200, Panevėžys
Dokumento pavadinimas (antraštė)	DĖL PANEVĖŽIO MIESTO SAVIVALDYBĖS TERITORIJOS BENDROJO PLANO KEITIMO SPRENDINIŲ ĮGYVENDINIMO STEBĖSENOS UŽ 2017–2019 M. ATASKAITOS PATVIRTINIMO
Dokumento registracijos data ir numeris	2021-12-27 Nr. 1-371
Dokumento gavimo data ir dokumento gavimo registracijos numeris	–
Dokumento specifikacijos identifikavimo žymuo	ADOC-V1.0
Parašo paskirtis	Pasirašymas
Parašą sukūrusio asmens vardas, pavardė ir pareigos	Rytis Mykolas Račkauskas, Savivaldybės meras
Sertifikatas išduotas	RYTIS MYKOLAS RAČKAUSKAS LT
Parašo sukūrimo data ir laikas	2021-12-27 15:10:18 (GMT+02:00)
Parašo formatas	XAdES-T
Laiko žymoje nurodytas laikas	2021-12-27 15:10:24 (GMT+02:00)
Informacija apie sertifikavimo paslaugų teikėją	RCSC IssuingCA, VI Registru centras - i.k. 124110246 LT
Sertifikato galiojimo laikas	2021-06-18 19:43:53 – 2023-06-18 19:43:53
Informacija apie būdus, naudotus metaduomenų vientisumui užtikrinti	"Registravimas" paskirties metaduomenų vientisumas užtikrintas naudojant "RCSC IssuingCA, VI Registru centras - i.k. 124110246 LT" išduotą sertifikatą "Dokumentų valdymo sistema Avilys, Panevėžio miesto savivaldybės administracija, i.k. 288724610 LT", sertifikatas galioja nuo 2021-12-20 12:37:42 iki 2024-12-19 12:37:42
Pagrindinio dokumento priedų skaičius	6
Pagrindinio dokumento priedamų dokumentų skaičius	–
Priedamo dokumento sudarytojas (-ai)	–
Priedamo dokumento pavadinimas (antraštė)	–
Priedamo dokumento registracijos data ir numeris	–
Programinės įrangos, kuria naudojantis sudarytas elektroninis dokumentas, pavadinimas	Dokumentų valdymo sistema Avilys, versija 3.5.51
Informacija apie elektroninio dokumento ir elektroninio (-ių) parašo (-ų) tikrinimą (tikrinimo data)	Metaduomuo „Priskirtos bylos (tomo) indeksas“ turi būti nurodytas Visi dokumente esantys elektroniniai parašai galioja (2021-12-27 15:26:30)
Paieškos nuoroda	–
Papildomi metaduomenys	Nuorašą suformavo 2021-12-27 15:26:30 Dokumentų valdymo sistema Avilys